

Государственное бюджетное учреждение культуры  
«Областной научно-производственный центр  
по охране памятников истории и культуры»

Проект зон охраны

на объект культурного наследия регионального значения  
«Братская могила советских воинов,  
погибших в период Сталинградской битвы», 1942 – 1943 гг.  
по адресу: Волгоградская область, Светлоярский район  
село Ивановка, в сквере у магазина

(Постановление Волгоградской областной Думы от 05.06.1997 г. № 62/706)

Волгоград 2015 г.

Договор № 1ПЗО/2015 от 15 мая 2015 г.  
 Заказчик: Администрация Кировского сельского поселения  
 Светлоярского муниципального района Волгоградской области  
 Исполнитель: ГБУК ОНПЦ по охране памятников

И.О. Директора

А.А. Мальченко  
 М.П.



### Состав авторского коллектива

Фамилия, И.О.	Должность	Участие
Искакова Р.Г.	Главный специалист ГБУК ОНПЦ по охране памятников	автор
Омельченко И.А.	Главный специалист ГБУК ОНПЦ по охране памятников	автор

						Объект культурного наследия регионального значения «Братская могила советских воинов, погибших в период Сталинградской битвы», 1942 – 1943 гг. (Волгоградская область, Светлоярский район, с. Ивановка, в сквере у магазина).		
Изм.	К.уч.	Лист	Недок	Подпись	Дата			
И.О. Директора	Мальченко А.А.					Проект зон охраны		
Разработал	Искакова Р.Г.				18.06.15			
Разработал	Омельченко И.				18.06.15			
						Стадия      Лист      Листов П		
						ГБУК ОНПЦ по охране памятников		

## Содержание

№ п/п	Наименование научно - проектной документации	Лист	При- меча- ние
1	<b>Введение</b>		
2	<b>Исходно-разрешительная документация</b> - техническое задание на разработку проекта зон охра- ны объектов культурного наследия; -копия Постановления Волгоградской областной Думы от 05.06.1997 г. г. № 62/706; - выкопировка из закона Волгоградской области от 27 но- ября 2006 г. N 1322-ОД "О разграничении имущества, находящегося в муниципальной собственности, между муниципальным образованием Светлоярский муници- пальный район и вновь образованными в его составе му- нипципальными образованиями"; - копия паспорта объекта культурного наследия «Братская могила советских воинов, погибших в период Сталинград- ской битвы» от 05 марта 2007 г.; - копия учётной карточки на «Братская могила советских воинов, погибших в период Сталинградской битвы» от 05 марта 2007 г.; - межевой план № 34-0-1-125/3101/2014-34 от 11 июня 2014 г.; - кадастровый паспорт земельного участка; - проект приказа об установлении границ территории объекта культурного наследия «Братская могила советских воинов, погибших в период Сталинградской битвы», 1942- 1943 гг., по адресу: Волгоградская область, Светлоярский район, с. Ивановка, в сквере у магазина, и установлении правовых режимов использования территории;		
3	<b>- Материалы по обоснованию</b> проекта зон охраны со- гласно Положению «О зонах охраны объектов культурного наследия (памятников истории и культуры) народов Рос- сийской Федерации»		
4	<b>Ландшафтный анализ территории.</b> Пояснительная записка		

						Объект культурного наследия регионального значения «Братская могила советских воинов, погибших в период Сталинградской битвы», 1942 – 1943 гг. (Волгоградская область, Светлоярский район, с. Ивановка, в сквере у магазина).	Лист
Изм.	К. уч.	Лист	№ док.	Подпись	Дата		

	Графическая часть		
5	<b>Историко-культурный опорный план.</b> Пояснительная записка: Историко-градостроительная записка Примечание Библиография. Графическая часть: - место проведения работ; - ситуационная схема; - историко-культурный опорный план.		
6	<b>Проект зон охраны.</b> Пояснительная записка: - проектное зонирование охраняемых территорий; - особый режим использования земель и градостроительный регламент в границах зон охраны объекта культурного наследия; Графическая часть: - проект зон охраны.		
7	Приложение: - натурные фотографии современной градостроительной ситуации;		



## Введение

Проект зон охраны и градостроительного регламента объекта культурного наследия регионального значения «Братская могила советских воинов, погибших в период Сталинградской битвы», 1942-1943 гг., по адресу: Волгоградская область, Светлоярский район, с. Ивановка, в сквере у магазина, выполнен ГБУК ОНПЦ по охране памятников по Договору № 1ПЗО/2015 от 15 мая 2015 г.

В соответствии с Законом Волгоградской области от 27 ноября 2006 г. №1322-ОД «О разграничении имущества, находящегося в муниципальной собственности, между муниципальным образованием Светлоярский муниципальный район и вновь образованными в его составе муниципальными образованиями» надмогильное сооружение объекта культурного наследия регионального значения «Братская могила советских воинов, погибших в период Сталинградской битвы», 1942-1943 гг., по адресу: Волгоградская область, Светлоярский район, с. Ивановка, в сквере у магазина, передано в собственность Кировского сельского поселения Светлоярского муниципального района (памятник инвентарный номер 110023).

Проект разработан на основании статьи 3.1 Федерального закона от 25.06.2002 г. № 73-ФЗ «Об объектах культурного наследия (памятниках истории и культуры) народов Российской Федерации», в соответствии с требованиями Федерального закона «О внесении изменений в Федеральный закон «Об объектах культурного наследия (памятниках истории и культуры) народов Российской Федерации» и отдельные законодательные акты Российской Федерации. При выполнении проекта использована «Методика установления границ территорий объектов культурного наследия (памятников истории и культуры)», разработанная ГУП «Научно-исследовательский и проектный институт генерального плана города Москвы», Москва 2008 г.

Проект разработан на основании статьи 34 Федерального закона от 25.06.2002 г. № 73-ФЗ «Об объектах культурного наследия (памятниках истории и культуры) народов Российской Федерации» в соответствии с требованиями «По-

						Объект культурного наследия регионального значения «Братская могила советских воинов, погибших в период Сталинградской битвы», 1942 – 1943 гг. (Волгоградская область, Светлоярский район, с. Ивановка, в сквере у магазина).	Лист
Изм.	К. уч.	Лист	№ док.	Подпись	Дата		

ложения о зонах охраны объектов культурного наследия (памятников истории и культуры) народов Российской Федерации», утверждённого Постановлением Правительства РФ от 26 апреля 2008 г. № 315, закона Волгоградской области от 01.07.2009 г. № 1908-ОД «Об объектах культурного наследия (памятниках истории и культуры) народов Российской Федерации на территории Волгоградской области». При выполнении проекта использованы «Методические рекомендации. Разработка историко-архитектурных опорных планов и проектов зон охраны памятников истории и культуры исторических населённых мест». МК РСФСР, объединение «Росреставрация», Москва 1990 г.

Топографическая съёмка и координаты поворотных точек предоставлены ГБУ «Волгоградское областное архитектурно-планировочное бюро». Филиал в р.п. Светлый Яр.


						Объект культурного наследия регионального значения «Братская могила советских воинов, погибших в период Сталинградской битвы», 1942 – 1943 гг. (Волгоградская область, Светлоярский район, с. Ивановка, в сквере у магазина).	Лист
Изм.	К. уч.	Лист	№ док.	Подпись	Дата		

Исходно-разрешительная документация

						Объект культурного наследия регионального значения «Братская могила советских воинов, погибших в период Сталинградской битвы», 1942 – 1943 гг. (Волгоградская область, Светлоярский район, с. Ивановка, в сквере у магазина).	Лист
Изм.	К. уч.	Лист	№ док.	Подпись	Дата		

«Утверждаю»

Глава администрации Кировского  
сельского поселения

 /Корявченко В.П./  
«    »    2015 г.  
М.П.

«Согласовано»

И.О. директора ГБУК ОНПЦ по  
охране памятников  
истории и культуры

 /Мальченко А.А./  
«    »    2015 г.  
М.П.

### Техническое задание

на выполнение работ по разработке проекта территории, проекта зон охраны, режимов использования земель и градостроительных регламентов в границах данных зон объекта культурного наследия регионального значения «Братская могила советских воинов, погибших в период Сталинградской битвы» по адресу: Волгоградская область, Светлоярский район, с. Ивановка, в сквере у магазина

#### 1. Общие сведения

##### 1.1. Полное наименование работ:

Разработка проекта территории, проекта зон охраны, режимов использования земель и градостроительных регламентов в границах данных зон объекта культурного наследия регионального значения «Братская могила советских воинов, погибших в период Сталинградской битвы» по адресу: Волгоградская область, Светлоярский район, с. Ивановка, в сквере у магазина

##### 1.2. Наименование и местонахождение объекта:

- «Братская могила советских воинов, погибших в период Сталинградской битвы» по адресу: Волгоградская область, Светлоярский район, с. Ивановка, в сквере у магазина

##### 1.3. Заказчик:

администрации Кировского сельского поселения Светлоярского муниципального района Волгоградской области

##### 1.4. Цель работ:

На основе историко-архивных и библиографических исследований, данных государственного кадастра недвижимости и материалов по обоснованию разработать проект границ территории и проект зон охраны, режимов использования земель и градостроительных регламентов в границах данных зон объекта культурного наследия с определением режимов использования.

##### 1.5. Задачи работ:

- определение и обоснование необходимого состава зон охраны объекта культурного наследия;
- определение и обоснование границ территории и зон охраны объекта культурного наследия;
- определение режимов использования земель и градостроительных регламентов в границах зон охраны объекта культурного наследия.

						Объект культурного наследия регионального значения «Братская могила советских воинов, погибших в период Сталинградской битвы», 1942 – 1943 гг. (Волгоградская область, Светлоярский район, с. Ивановка, в сквере у магазина).	Лист
Изм.	К. уч.	Лист	№ док.	Подпись	Дата		

## 2. Нормативно-правовое основание для проектирования:

- Федеральный Закон Российской Федерации № 73-ФЗ от 25.06.2002 г. «Об объектах культурного наследия (памятников истории и культуры) народов Российской Федерации».
- Градостроительный кодекс Российской Федерации от 29.12.2004 г. №190-ФЗ.
- Земельный кодекса Российской Федерации от 25.10.2001 г., № 136-ФЗ.
- Положение о зонах охраны объектов культурного наследия (памятников истории и культуры) народов Российской Федерации», утверждённое Постановлением Правительства РФ от 26 апреля 2008 г. № 315.
- Постановление Волгоградской областной Думы от 05.06.1997 г. «О постановке на государственную охрану памятников истории и культуры Волгоградской области».

## 3. Исходные данные для выполнения работ:

1. Правоустанавливающие документы.
2. Топографическая съёмка территории М 1:500, М 1:1000.

## 4. Состав проектной документации:

- 4.1. Проект границ территории объекта культурного наследия.
- 4.2. Проект границ зон охраны объектов культурного наследия, содержащее текстовое описание устанавливаемых границ зон охраны с привязкой к местности.
- 4.3. Проект режимов использования земель и градостроительных регламентов.

## 5. Содержание проектной документации:

Научно-проектная документация выполняется и оформляется в соответствии с Положением о зонах охраны объектов культурного наследия (памятников истории и культуры) народов Российской Федерации, утвержденным Постановлением Правительства Российской Федерации от 26.04.2008 № 315.

6.1. Проект зон охраны должен быть представлен документацией в текстовой форме и в виде карт (схем), содержащей описание границ проектируемых зон и границ территорий объектов культурного наследия, проекты режимов использования земель и градостроительных регламентов в границах данных зон.

6.2. Состав, границ зон охраны объектов культурного наследия определяются Исполнителем самостоятельно, опираясь на анализ:

- результатов натурного исследования сопряженной с объектом культурного наследия территории;
- сведений о современном землепользовании на сопряженной с объектом культурного наследия территории.
- 6.3. Материалы по обоснованию границ территории объекта культурного наследия должны включать в себя:
- сведения в текстовой форме и в виде карт (схем) о расположенных в границах проектируемых зон других объектах культурного наследия, их территориях;
- сведения в текстовой форме и в виде карт (схем) о расположенных в границах проектируемых зон выявленных объектах культурного наследия;
- ситуационные планы землепользования с указанием границ современного землепользования;
- особенности сложившейся структуры землепользования и современной градостроительной ситуации;
- сведения о существующих зданиях, строениях, инженерных сооружениях и других объектах капитального и временного строительства;
- сведения о существующих природных объектах (водоёмы, холмы, овраги и зелёные насаждения) и иных природных объектах;
- иные материалы, необходимые для обоснования проекта границы территории объекта культурного наследия.

						Объект культурного наследия регионального значения «Братская могила советских воинов, погибших в период Сталинградской битвы», 1942 – 1943 гг. (Волгоградская область, Светлоярский район, с. Ивановка, в сквере у магазина).	Лист
Изм.	К. уч.	Лист	№ док.	Подпись	Дата		



6.4. Материалы по обоснованию проекта зон охраны объекта культурного наследия должны включать в себя:

- сведения в текстовой форме и в виде карт (схем) о расположенных в границах проектируемых зон других объектах культурного наследия, их территориях;
- сведения в текстовой форме и в виде карт (схем) о расположенных в границах проектируемых зон выявленных объектах культурного наследия;
- сведения в текстовой форме и в виде карт (схем) о визуальном восприятии объектов культурного наследия с основных видовых точек и смотровых площадок;
- сведения о композиционной связи с объектами культурного наследия природного ландшафта (в границах проектируемых зон), а также о сочетании в них определенных типов рельефа местности, водных объектов, почв, растительности;
- сведения о собственнике земельных участков и пользователях земельными участками, а также о правовом режиме использования земельных участков, в пределах которых располагаются объекты культурного наследия;
- фотоматериалы;
- иные материалы, необходимые для обоснования и разработки проекта зон охраны объекта культурного наследия.

6.4. Проект зон охраны должен содержать достоверную и полную информацию, позволяющую внести сведения в государственный кадастр недвижимости.

#### 7. Требования к предоставляемой документации:

7.1. Схема границ территории и зон охраны объекта культурного наследия с отображением основных видовых точек его визуального восприятия выполняется на топографической подоснове в масштабе 1: 500, 1:1000 (в цвете);

7.2. Дополнительно в электронном варианте весь проект предоставляется в формате «pdf».

7.3. Изображения (цветные фотографии) объектов культурного наследия (основных видовых точек их визуального восприятия), изготавливается с разрешением не менее 300 dpi (10x15 см). Распечатываются на листе формата А4 с аннотацией, включающей: наименование объекта, его элементов, деталей или фрагментов, направления съёмки.

#### 8. Заключительные требования:

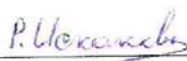
8.1. Разработку координат поворотных (характерных) точек границы территории объекта культурного наследия и зон охраны Заказчик оплачивает дополнительно за свой счёт.

8.2. Заказчик в течение шести месяцев после приемки результатов работы организует проведение государственной историко-культурной экспертизы представленного Исполнителем проекта зон охраны объектов культурного наследия. В случае если при проведении экспертизы возникнут замечания к проектной документации, они должны быть устранены Исполнителем работ в необходимом объёме в течение двух месяцев с момента письменного уведомления его Заказчиком без дополнительной оплаты. Заказчик оплачивает услуги экспертов по проведению государственной историко-культурной экспертизы проекта зон охраны дополнительно за свой счёт.

8.3. После принятия нормативного акта комитета культуры Волгоградской области Заказчик оплачивает услуги по составлению землеустроительного плана для внесения сведений о зонах с особым условием использования территорий в государственный кадастр недвижимости.

Техническое задание составил:

Главный специалист ГБУК ОНПЦ  
по охране памятников



Р.Г. Исакова

						Объект культурного наследия регионального значения «Братская могила советских воинов, погибших в период Сталинградской битвы», 1942 – 1943 гг. (Волгоградская область, Светлоярский район, с. Ивановка, в сквере у магазина).	Лист
Изм.	К. уч.	Лист	№ док.	Подпись	Дата		



10531773

# ВОЛГОГРАДСКАЯ ОБЛАСТНАЯ ДУМА

## ПОСТАНОВЛЕНИЕ

от 05.06.97 № 62/706

О постановке на государственную  
охрану памятников истории  
и культуры Волгоградской области

В целях сохранения культурного наследия, обеспечения учета, сохранности, содержания, использования и реставрации памятников истории и культуры, в соответствии с Законом Российской Федерации от 9 октября 1992 г. № 3613-1 "Основы законодательства Российской Федерации о культуре" и с пунктом 15 статьи 45 Закона Российской Федерации от 5 марта 1992 г. № 2449-1 "О краевом, областном Совете народных депутатов и краевой, областной администрации" Волгоградская областная Дума постановляет:

утвердить прилагаемый список памятников истории и культуры Волгоградской области, подлежащих государственной охране, как памятники местного значения.

Председатель Волгоградской  
областной Думы

Л.В. Семергей

11.01.94

А. Сергеев

А. Сергеев 11.06.97

ОФСЕТ

						Объект культурного наследия регионального значения «Братская могила советских воинов, погибших в период Сталинградской битвы», 1942 – 1943 гг. (Волгоградская область, Светлоярский район, с. Ивановка, в сквере у магазина).	Лист
Изм.	К. уч.	Лист	№ док.	Подпись	Дата		



Список  
памятников истории и культуры Волгоградской области,  
подлежащих государственной охране, как памятники  
местного значения

№ п/п	№ по районам	Наименование памятника	Дата сооружения	Автор	Адрес
1	2	3	4	5	6

Город Волгоград

Ворошиловский район

Памятники архитектуры и градостроительства

- |    |  |            |               |   |
|----|--|------------|---------------|---|
| 1. | 1. Дом жилой купца Шлыкова и мехмастерская /инженерно-строительный институт/ | нач. XX в. | не установлен | ул.Академическая, 1<br>ул. Циолковского, 18 |
| 2. | 2. 4-я женская гимназия (кинотеатр "Гвардеец")                               | нач. XX в. | не установлен | ул.Академическая, 3                         |

1	2	3	4	5	6
1665.	8. Братская могила советских воинов, погибших в период Сталинградской битвы	1942-1943 гг.			хут. Барбаши
1666.	9. Братская могила советских воинов, погибших в период Сталинградской битвы	1942-1943 гг.			с. Большие Чапурники
1667.	10. Братская могила советских воинов, погибших в период Сталинградской битвы	1942-1943 гг.			пос. Привольный
1668.	11. Братская могила советских воинов, погибших в период Сталинградской битвы	1942-1943 гг.			с. Дубовый Овраг, сквер около школы
1669.	12. Могила Героя Советского Союза сержанта Хвостанцева Мих.Поликарп.	1919-1942 гг.; 1958 г.			с. Дубовый Овраг, около школы
1670.	13. Братская могила советских воинов, погибших в период Сталинградской битвы	1942-1943 гг.			с. Ивановка, в сквере у магазина
1671.	14. Братская могила советских воинов, погибших в период Сталинградской битвы	1942-1943 гг. 1990 г.			ст. Канальная
1672.	15. Братская могила советских воинов, погибших в период Сталинградской битвы	1942-1943 гг.			пос. Луговой, около клуба

Объект культурного наследия регионального значения «Братская могила советских воинов, погибших в период Сталинградской битвы», 1942 – 1943 гг. (Волгоградская область, Светлоярский район, с. Ивановка, в сквере у магазина).

Лист



1	2	3	4	5	6
2643.	104.	Курганная группа у п. Кр.Яр-1 высотой до 2 м. - 2 кургана, III тыс. до н.э. - XIV в.н.э.			пкх. Красноярский
2644.	105.	Курганная группа у п. Кр.Яр-2 высотой до 1 м. - 2 кургана, III тыс. до н.э. - XIV в.н.э.			пкх. Красноярский
2645.	106.	Курганная группа у п. Кр.Яр-3 высотой до 1 м. - 2 кургана, высотой до 2 м. - 1 курган, III тыс. до н.э. - XIV в.н.э.			пкх. Красноярский
2646.	107.	Курган N1 у п. Кр.Яр Высота до 1 м. III тыс. до н.э. - XIV в.н.э.			пкх. Красноярский

Первый заместитель  
председателя Волгоградской  
областной Думы



С.И.Рябов

392

392

						Объект культурного наследия регионального значения «Братская могила советских воинов, погибших в период Сталинградской битвы», 1942 – 1943 гг. (Волгоградская область, Светлоярский район, с. Ивановка, в сквере у магазина).	Лист
Изм.	К. уч.	Лист	№ док.	Подпись	Дата		

**Закон Волгоградской области от 27 ноября 2006 г. N 1322-ОД  
"О разграничении имущества, находящегося в муниципальной  
собственности, между муниципальным образованием Светлоярский  
муниципальный район и вновь образованными в его составе  
муниципальными образованиями"**

**Принят Волгоградской областной Думой 21 ноября 2006 года**

**Статья 1.** Утвердить согласно приложениям к настоящему Закону перечни безвозмездно передаваемого имущества, находящегося в муниципальной собственности Светлоярского муниципального района, в муниципальную собственность следующих вновь образованных в его составе муниципальных образований:

- 1) Светлоярское городское поселение (приложение 1);
- 2) Большечапурниковское сельское поселение (приложение 2);
- 3) Дубовоовражное сельское поселение (приложение 3);
- 4) Кировское сельское поселение (приложение 4);
- 5) Наримановское сельское поселение (приложение 5);
- 6) Приволжское сельское поселение (приложение 6);
- 7) Привольненское сельское поселение (приложение 7);
- 8) Райгородское сельское поселение (приложение 8);
- 9) Цацинское сельское поселение (приложение 9);
- 10) Червленовское сельское поселение (приложение 10).

**Статья 2.** Уполномоченный орган местного самоуправления муниципального района обязан передать, а уполномоченный орган городского, сельского поселения обязан принять имущество, указанное в приложениях к настоящему Закону, по балансовой стоимости по состоянию на 1 января 2006 года путем подписания передаточного акта в трехнедельный срок со дня вступления в силу настоящего Закона. Право собственности на имущество у вновь образованных поселений, указанных в статье 1 настоящего Закона, возникает с момента подписания соответствующего передаточного акта.

**Статья 3.** Настоящий Закон вступает в силу по истечении 10 дней со дня его официального опубликования.

Глава администрации  
Волгоградской обла-  
сти

Н.К. Максютя

						Объект культурного наследия регионального значения «Братская могила советских воинов, погибших в период Сталинградской битвы», 1942 – 1943 гг. (Волгоградская область, Светлоярский район, с. Ивановка, в сквере у магазина).	Лист
Изм.	К. уч.	Лист	№ док.	Подпись	Дата		

**Приложение 4  
к Закону Волгоградской области  
"О разграничении имущества,  
находящегося в муниципальной  
собственности, между муниципальным  
образованием Светлоярский муниципальный  
район и вновь образованными  
в его составе муниципальными  
образованиями"**

**Перечень  
объектов муниципального имущества, находящихся в процессе  
разграничения в собственности Светлоярского муниципального района,  
но не отнесенных законодательством Российской Федерации к видам  
имущества, которое может находиться в собственности Светлоярского  
муниципального района, и по указанным причинам передаваемых  
Светлоярским муниципальным районом в порядке разграничения  
в собственность Кировского сельского поселения**

N п/п	Иден- тифи- каци- онный код пред- прия- тия в ОКПО	Коды признаков			Полное наименование предприятия, учреждения, имущества	Юридический адрес предприятия, учреждения, местонахождение имущества	Укруп- нен- ная спе- циа- лиза- ция	Среднес- писочная числен- ность персонала за 2006 год, всего (человек)
		мини- стер- ства, ведо- мства в ОКОГУ	тер- рито- рии в ОКАТО	отрас- ли народ- ного хозяй- ства в ОКВЭД				
1	2	3	4	5	6	7	8	9

X. Объекты культурного наследия (памятники истории и культуры) независимо от категории их историко-культурного значения в соответствии с законодательством Российской Федерации

1.					Памятник инвентарные номера 110023, 110024	Волгоградская область, Светлоярский район, с. Ивановка		
2.					Памятник инвентарный номер 110013	Волгоградская область, Светлоярский район, ст. Чапурники		
3.					Памятник героям ВОВ инвентарный номер 1380115	Волгоградская область, Светлоярский район, пос. им. Кирова, ул. Кирова		

XI. Имущество, предназначенное для развития на территории поселения физической культуры и массового спорта, - не передается

XII. Имущество, предназначенное для организации благоустройства и озеленения территории поселения, в том числе для обустройства мест общего пользования и мест массового отдыха населения, - не передается

XIII. Имущество, предназначенное для сбора и вывоза бытовых отходов и мусора, - не передается

XIV. Имущество, включая земельные участки, предназначенное для организации ритуальных услуг и содержания мест захоронения

1.					Кладбище инвентарный номер 110025	Волгоградская область, Светлоярский район, с. Ивановка		
2.					Кладбище инвентарный номер 110026	Волгоградская область, Светлоярский район, пос. им. Кирова		

XV. Имущество, предназначенное для официального опубликования (обнародования) муниципальных правовых актов, иной официальной информации, - не передается

						Объект культурного наследия регионального значения «Братская могила советских воинов, погибших в период Сталинградской битвы», 1942 – 1943 гг. (Волгоградская область, Светлоярский район, с. Ивановка, в сквере у магазина).	Лист
Изм.	К. уч.	Лист	№ док.	Подпись	Дата		

Памятники истории и культуры РФ (недвижимые)

РОССИЙСКАЯ ФЕДЕРАЦИЯ

Управление культурного наследия, художественного образования и науки  
Федерального агентства по культуре и кинематографии Российской Федерации

(наименование республиканского органа охраны памятников)

Паспорт

I. НАИМЕНОВАНИЕ ПАМЯТНИКА Братская могила советских воинов

II. ТИПОЛОГИЧЕСКАЯ ПРИНАДЛЕЖНОСТЬ \_\_\_\_\_

Памятник археологии	Памятник истории	Памятник архитектуры	Памятник монумент. искусства
	4		

III. Датировка памятника (или дата исторического события, с которым связано возникновение памятника для памятников истории) 1942-1943 гг.

IV. АДРЕС (месторасположение) ПАМЯТНИКА Волгоградская область, Светлоярский район,  
с. Ивановка.

(край, область, район, автономная область, национальный округ, населённый пункт, пути подъезда)

V. ХАРАКТЕР СОВРЕМЕННОГО ИСПОЛЬЗОВАНИЯ \_\_\_\_\_

По первонач. назначению	Куль- просвет.	Туристско- экскурсион.	Лечебно- оздоровит.	Жил. Помещения	Хоз. Постройки	Не используется
	Музей, библиотека, клуб		Больница, санаторий, дом отдыха	Учреждение, торгово- промышл. склад		
+		+				

Приложения: Фото общего вида - 1  
Фото фрагментов - 3  
Ситуационный план - 1  
Обмеры:  
    план -  
    фасады -  
Схематический план охранной зоны -

# VI. ИСТОРИЧЕСКИЕ СВЕДЕНИЯ

- а) для памятников археологии — история возникновения, кем и когда производились раскопки и разведки, место хранения коллекций.
- для памятников истории — история возникновения, краткая характеристика событий и лиц, в связи с которыми объект приобрёл значение памятника.
- для памятников архитектуры и монументального искусства — автор, строитель, заказчик, история создания.

Село Ивановка в период Сталинградской битвы стало местом жестоких сражений, поэтому в оперативных сводках Генерального штаба Красной армии оно упоминается и в оборонительный и контрнаступательный периоды.

В июле месяце с. Ивановка стало местом формирования, комплектования 5-й истребительной бригады и оборудования внешнего оборонительного обвода. В августе месяце в районе Ивановки велись бои с превосходящими силами противника. В конце августа 14 танковая армия противника в составе 250 танков в сопровождении группы 15-20 самолетов нанесли мощный удар в районе Ивановки, прорвав оборону 57 армии, глубоко вклинилась в нашу оборону. Для ликвидации прорыва из Сталинградского фронта в 57 армию, в район Ивановки были переброшены 6 истребительно-противотанковых артиллерийских полков. Особенно жестокие бои происходили 13 сентября в районе Ивановки, когда против наших ослабленных 62-й, 64-й и 57-й армий воевали 8 дивизий противника в составе 400 танков и основных сил 4-го воздушного флота. Героически сражались с противником воины 64-й армии в составе 7 стрелковых дивизий, 66-й и 154-й бригад морской пехоты, курсанты Краснодарского и Винницкого пехотных училищ, 118 укрепленного района, 13-й танковый корпус, 14 артиллерийский и минометный полк.

В начале ноября войска 64-й, 51-й и 57-й армий наносили в районе Ивановки главные удары по войскам противника, подготавливая основные операции контрнаступления советских войск.

В братской могиле с. Ивановка похоронены погибшие воины 51-й, 57-й, 64-й армий. Всего 84 воина.

Мемориальное сооружение было установлено в 1968 году.

- б) перестройки и утраты, изменившие первоначальный облик памятника

Не производились.

- в) реставрационные работы (общая характеристика, время, автор, место хранения документации)

Не проводились.

						Объект культурного наследия регионального значения «Братская могила советских воинов, погибших в период Сталинградской битвы», 1942 – 1943 гг. (Волгоградская область, Светлоярский район, с. Ивановка, в сквере у магазина).	Лист
Изм.	К. уч.	Лист	№ док.	Подпись	Дата		



## VII. ОПИСАНИЕ ПАМЯТНИКА

- |  |   |
|--|---|
| а) для памятников археологии             | – характер культурного слоя, важнейшие находки  |
| для памятников истории                   | – характеристика памятника, наличие, текст и время установления мемориальной доски  |
| для памятников архитектуры               | – основные особенности планировочной, композиционно-пространственной структуры и конструкций: характер декора фасадов и интерьеров; наличие живописи, скульптуры, прикладного искусства; строительный материал, основные габариты |
| для памятников монументального искусства | – основные особенности композиционного и колористического решения; тесты, материал, техника, размер   |

Братская могила советских воинов находится в центре села, в парковой зоне, рядом со школой.

Надмогильное сооружение представляет собой стелу изготовленную из железобетона с мраморной крошкой, с пирамидальным завершением сверху. Стела установлена на 2-х ступенчатом постаменте прямоугольной формы. На лицевой части стелы присутствуют декоративные элементы: звезда, медаль «За оборону Сталинграда» на фоне красных знамен. Здесь же высечен текст: «Вечная слава героям, павшим в боях за свободу и независимость нашей Родины 1942-1943 гг.» Слева от стелы на одной линии установлена другая стела из железобетона с мраморной крошкой с прямоугольным завершением сверху. Стела установлена на 2-х ступенчатом постаменте. Цоколя нет ни у 1-й, ни у 2-й стелах. На лицевой части 2-й стелы установлена мраморная мемориальная доска с высеченным текстом: «Ваш подвиг бессмертен, склоните головы перед павшими за Родину. 1942-1943 гг.» Между двумя стелами семьей Катамадзе в память о сыне, погибшем в районе с. Ивановка в 1942 г. установлен щит с портретом и текстом: «От семьи П. Н. Катамадзе павшим за Родину».

Размеры всех частей мемориального сооружения:

1-я стела – 1,6 х 0,7 х 0,7 м. Постамент – 0,5 х 1,25 х 1,25 м. 1-я ступень – 0,1 х 1,25 х 1,25 м. 2-я ступень – 0,4 х 0,9 х 0,9 м. Звезда – 0,15 м (диаметр). Медаль – 0,4 м (диаметр).

2-я стела – 1,35 х 0,7 х 0,25 м. Постамент – 0,35 х 1,25 х 1,25 м. 1-я ступень – 0,1 х 1,25 х 1,25 м. 2-я ступень – 0,25 х 0,95 х 0,95 м. мемориальная доска – 0,6 х 0,4 м.

Щит от семьи Катамадзе – 1,2 х 1,6 х 0,02 м. Ограда металлическая – 0,5 х 15 х 20 м.

Парковая зона – деревья, кустарники.

- б) общая оценка общественной, научно-исторической или художественной значимости

Памятник, связанный с именами советских воинов, погибших в период Сталинградской битвы.

						Объект культурного наследия регионального значения «Братская могила советских воинов, погибших в период Сталинградской битвы», 1942 – 1943 гг. (Волгоградская область, Светлоярский район, с. Ивановка, в сквере у магазина).	Лист
Изм.	К. уч.	Лист	№ док.	Подпись	Дата		

VIII Основная библиография, архивные источники, иконографический материал.

1. Рокоссовский К. К. «Великая победа на Волге», Воениздат Мин. обороны СССР, М., 1965 г. стр. 144
2. «Сталинградская битва. Хроника, факты, люди» в 2-х кн., «ОЛМА-ПРЕСС», М., 2002 г. Авторский коллектив. Руководитель – генерал-лейтенант А. М. Жилин. стр. 86-92
3. Самсонов А. М. «Сталинградская битва», издательство «Наука», М., 1968 г. стр. 37, 46, 112, 343
- 4.

IX. ТЕХНИЧЕСКОЕ СОСТОЯНИЕ

Характеристика общего состояния:		хорошее	среднее	плохое	аварийное
для памятников археологии	культурного слоя важнейших находок конструкций стен				
для памятников архитектуры и истории	покрытий потолков пола, декора фасадов, интерьеров		+		
в интерьере:	живописи, скульптуры, прикладного искусства				
для памятников монументального искусства	цоколя постамента скульптуры грунта красочного слоя				

X. СИСТЕМА ОХРАНЫ

Федер.	Регион.	Местн.	Не состоит
	+		
а) категория охраны			
б) дата и номер документа о принятии под охрану	Постановление Волгоградской областной Думы от 05.06.1997 г. № 62/706		

в) границы охранной зоны и зоны регулирования застройки (краткое описание со ссылкой на утверждающий документ) не установлены

г) балансовая принадлежность и конкретное использование Ивановская муниципальная администрация

д) дата и номер охранного документа Охранное обязательство № 01/И от 05.03.2007 г.

Дата составления паспорта

« 05 » 03 2007 г.

М. П. Составитель

Председатель Комитета по культуре Светлоярского р-на  
Евдокимова Е. В.

(ф. и. о. должность и профессия)

(подпись)

Инспектор по охране памятников

(подпись)

Ситников А. В.

Изм.	К. уч.	Лист	№ док.	Подпись	Дата	Объект культурного наследия регионального значения «Братская могила советских воинов, погибших в период Сталинградской битвы», 1942 – 1943 гг. (Волгоградская область, Светлоярский район, с. Ивановка, в сквере у магазина).	Лист
------	--------	------	--------	---------	------	---	------



РОССИЙСКАЯ ФЕДЕРАЦИЯ

Управление культурного наследия, художественного  
образования и науки Федеральное агентство по культуре и  
кинематографии

(наименование республиканского органа охраны)

Адрес Волгоградская область, Светлоярский район, с. Ивановка

## УЧЕТНАЯ КАРТОЧКА

I НАИМЕНОВАНИЕ ПАМЯТНИКА **Братская могила советских воинов**II ТИПОЛОГИЧЕСКАЯ  
ПРИНАДЛЕЖНОСТЬ

памятник археологии	памятник истории	памятник градо- строит. и архитект.	памятник монумент. ис-ва
	4		

III ДАТИРОВКА ПАМЯТНИКА

1942-1943 гг.

IV ХАРАКТЕР СОВРЕМЕННОГО  
ИСПОЛЬЗОВАНИЯ

по перво- начальному назначению	культурно- просвети- тельное	туристско- экскурсион- ное	лечебно- оздорови- тельные	жилые помещения	хозяйст- венное	не исполь- зуется
+		+				

предложения по использованию

V ХАРАКТЕРИСТИКА  
ТЕХНИЧЕСКОГО СОСТОЯНИЯ

хорошее	среднее	плохое	аварийное
	+		

VI КАТЕГОРИЯ ОХРАНЫ

республикан.	регион.	местная	не состоит
	+		

наличие утверждённых зон охраны

да	нет
	+

VII НАЛИЧИЕ ДОКУМЕНТАЦИИ

паспорт	фотография	обмеры	реставрационные мастерские
+	+	+	

место хранения документов

органы охраны			реставрационные материалы		ОИПЦ по охране пам.
республикан.	регион.	местный	республикан.	местные	+

Дата составления карточки

« » 2007 г.

М. П.

Председатель Комитета по культуре Светлоярского р-на

Составитель Евдокимова Е. В. Инспектор по охране памятников

(ф. и. о., должность или профессия, подпись)


(ф. и. о., подпись)

Ситников А. В.



# УЧЕТНАЯ КАРТОЧКА (оборотная сторона)

Фото или схематический план



Краткое описание

Братская могила советских воинов находится в центре села, в парковой зоне, рядом со школой.

Надмогильное сооружение представляет собой стелу изготовленную из железобетона с мраморной крошкой, с пирамидальным завершением сверху. Стела установлена на 2-х ступенчатом постаменте прямоугольной формы. На лицевой части стелы присутствуют декоративные элементы: звезда, медаль «За оборону Сталинграда» на фоне красных знамен. Здесь же высечен текст: «Вечная слава героям, павшим в боях за свободу и независимость нашей Родины 1942-1943 гг.» Слева от стелы на одной линии установлена другая стела из железобетона с мраморной крошкой с прямоугольным завершением сверху. Стела установлена на 2-х ступенчатом постаменте. Цоколя нет ни у 1-й, ни у 2-й стел. На лицевой части 2-й стелы установлена мраморная мемориальная доска с высеченным текстом. Между двумя стелами семьи Катамадзе в память о сыне, погибшем в районе с. Ивановка в 1942 г. установлен щит с портретом и текстом.

Размеры всех частей мемориального сооружения:

1-я стела – 1,6 х 0,7 х 0,7 м. Постамент – 0,5 х 1,25 х 1,25 м. 1-я ступень – 0,1 х 1,25 х 1,25 м. 2-я ступень – 0,4 х 0,9 х 0,9 м. Звезда – 0,15 м (диаметр). Медаль – 0,4 м (диаметр).

2-я стела – 1,35 х 0,7 х 0,25 м. Постамент – 0,35 х 1,25 х 1,25 м. 1-я ступень – 0,1 х 1,25 х 1,25 м. 2-я ступень – 0,25 х 0,95 х 0,95 м. мемориальная доска – 0,6 х 0,4 м.

Щит от семьи Катамадзе – 1,2 х 1,6 х 0,02 м. Ограда металлическая – 0,5 х 15 х 20 м.

Парковая зона – деревья, кустарники.

						Объект культурного наследия регионального значения «Братская могила советских воинов, погибших в период Сталинградской битвы», 1942 – 1943 гг. (Волгоградская область, Светлоярский район, с. Ивановка, в сквере у магазина).	Лист
Изм.	К. уч.	Лист	№ док.	Подпись	Дата		

Всего листов 11	
<b>МЕЖЕВОЙ ПЛАН</b>	Заполняется специалистом органа кадастрового учета
<b>Титульный лист</b>	регистрационный № <u>34-0-1-125/3/01/2014-34</u> <i>Мунис</i> (подпись) <i>Мунисов Н. П.</i> (инициалы, фамилия) « <u>11</u> » <u>июня</u> <u>2014</u> г.
<b>1. Межевой план подготовлен в результате выполнения кадастровых работ в связи с:</b> образованием земельного участка из земель, находящихся в государственной или муниципальной собственности, расположенного по адресу: Волгоградская область, Светлоярский район, с. Ивановка, в 150 м северо-западнее МКОУ Ивановская СОШ.	
<b>2. Цель кадастровых работ:</b> —	
<b>3. Сведения о заказчике кадастровых работ:</b> Администрация Светлоярского муниципального района Волгоградской области <small>(фамилия, имя, отчество (при наличии отчества) физического лица, полное наименование юридического лица, органа государственной власти, органа местного самоуправления, иностранного юридического лица с указанием стран его регистрации (инкорпорации))</small>	
Подпись <i>[Подпись]</i> глава Светлоярского муниципального района Волгоградской области Коротков Б.Б.	Дата « <u>4</u> » <u>июня</u> <u>2014</u> г.
Место для оттиска печати заказчика кадастровых работ	
<b>4. Сведения о кадастровом инженере:</b> Фамилия, имя, отчество (при наличии отчества) <i>Ватлина Наталья Николаевна</i> № квалификационного аттестата кадастрового инженера <i>34-11-248</i> Контактный телефон <i>8(84477)62825</i> Почтовый адрес и адрес электронной почты, по которым осуществляется связь с кадастровым инженером <i>Волгоградская область, р.п. Светлый Яр, ул. Спортивная, 5</i> Сокращённое наименование юридического лица, если кадастровый инженер является работником юридического лица <i>ММЛ «Райземуправление»</i>	
Подпись <i>[Подпись]</i> Ватлина Н.Н.	Дата « <u>4</u> » <u>июня</u> <u>2014</u> г.
Место для оттиска печати кадастрового инженера	

						Объект культурного наследия регионального значения «Братская могила советских воинов, погибших в период Сталинградской битвы», 1942 – 1943 гг. (Волгоградская область, Светлоярский район, с. Ивановка, в сквере у магазина).	Лист
Изм.	К. уч.	Лист	№ док.	Подпись	Дата		

## МЕЖЕВОЙ ПЛАН

## Содержание

№ п/п	Разделы межевого плана	Номера листов
<b>1</b>	<b>2</b>	<b>3</b>
1	Исходные данные	3
2	Сведения о выполненных измерениях и расчётах	4
3	Сведения об образуемых земельных участках и их частях	5
4	Сведения о земельных участках, посредством которых обеспечивается доступ к образуемым или изменённым земельным участкам	7
5	Схема геодезических построений	8
6	Схема расположения земельных участков	9
7	Чертёж земельных участков и их частей	10
8	Приложение	—
—	Схема расположения земельного участка	—



**МЕЖЕВОЙ ПЛАН****Исходные данные****1. Перечень документов, использованных при подготовке межевого плана**

№ п/п	Наименование документа	Реквизиты документа
1	2	3
1	Кадастровый план территории	3434/300/12-72516 от 19.03.2014г.

**2. Сведения о геодезической основе, использованной при подготовке межевого плана**  
Система координат 1963 г.

№ п/п	Название пункта и тип знака геодезической сети	Класс геодезической сети	Координаты, м	
			X	Y
1	2	3	4	5
1	пп 9243	4 разряд	357384,92	398727,22
2	пп 9244	4 разряд	357444,30	398689,92

**3. Сведения о средствах измерений**

№ п/п	Наименование прибора (инструмента, аппаратуры)	Реквизиты сертификата прибора (инструмента, аппаратуры), при наличии такого сертификата	Реквизиты свидетельства о поверке прибора (инструмента, аппаратуры)
1	2	3	4
1	Тахеометр ЗТА 5	13910	Свидетельство о поверке №05.027321.11 выдано 18.08.2011 г.

**4. Сведения о наличии зданий, сооружений, объектов незавершённого строительства на исходных или изменённых земельных участках**

№ п/п	Кадастровый номер земельного участка	Кадастровые или иные номера зданий, сооружений, объектов незавершенного строительства, расположенных на земельном участке
1	2	3
1	—	—

**5. Сведения о частях исходных, изменённых или уточняемых земельных участков**

№ п/п	Кадастровый номер земельного участка	Учётные номера частей земельного участка
1	2	3
1	—	—

**МЕЖЕВОЙ ПЛАН****Сведения о выполненных измерениях и расчётах****1. Метод определения координат характерных точек границ земельных участков и их частей**

№ п/п	Кадастровый номер или обозначение земельного участка	Метод определения координат
1	2	3
1	:3Y1	Геодезический метод

**2. Точность положения характерных точек границ земельных участков**

№ п/п	Кадастровый номер или обозначение земельного участка	Формулы, примененные для расчёта средней квадратической погрешности положения характерных точек границ ( $M_t$ ), м
1	2	3
1	:3Y1	$M_t = \sqrt{m_s^2 + m_p^2 / p^2 * S^2 + m^2}$

**3. Точность положения характерных точек границ частей земельных участков**

№ п/п	Кадастровый номер или обозначение земельного участка	Учётный номер или обозначение части	Формулы, примененные для расчёта средней квадратической погрешности положения характерных точек границ ( $M_t$ ), м
1	2	3	4
1	—	—	—

**4. Точность определения площади земельных участков**

№ п/п	Кадастровый номер или обозначение земельного участка	Площадь (P), м <sup>2</sup>	Формулы, примененные для расчёта предельно допустимой погрешности определения площади земельного участка ( $\Delta P$ ), м <sup>2</sup>
1	2	3	4
1	:3Y1	279	$\Delta P = 3,5 \cdot M_t \cdot \sqrt{P_{\text{док}}} = 3,5 \cdot 0,3 \cdot \sqrt{279} = 18$

**5. Точность определения площади частей земельных участков**

№ п/п	Кадастровый номер или обозначение земельного участка	Учётный номер или обозначение части	Площадь (P), м <sup>2</sup>	Формулы, примененные для расчёта предельно допустимой погрешности определения площади части земельного участка ( $\Delta P$ ), м <sup>2</sup>
1	2	3	4	5
1	—	—	—	—



## МЕЖЕВОЙ ПЛАН

## Сведения об образуемых земельных участках и их частях

## 1. Сведения о характерных точках границ образуемых земельных участков

Обозначение земельного участка :ЗУ1

Обозначение характерных точек границы	Координаты, м		Средняя квадратическая погрешность положения характерной точки ( $M_t$ ), м	Описание закрепления точки
	X	Y		
1	2	3	4	5
н1	357146,63	398297,87	0,30	—
н2	357153,23	398311,40	0,30	—
н3	357137,88	398319,18	0,30	—
н4	357128,70	398307,38	0,30	—
н1	357146,63	398297,87	0,30	—

## 2. Сведения о частях границ образуемых земельных участков

Обозначение земельного участка :ЗУ1

Обозначение части границы		Горизонтальное проложение (S), м	Описание прохождения части границы
от т.	до т.		
1	2	3	4
н1	н2	15,05	—
н2	н3	17,21	—
н3	н4	14,95	—
н4	н1	20,30	—

## 3. Сведения о местоположении границ частей образуемых земельных участков

Обозначение земельного участка :ЗУ1

Учётный номер или обозначение части —

Обозначение характерных точек границы	Координаты, м		Средняя квадратическая погрешность положения характерной точки ( $M_t$ ), м	Описание закрепления точки
	X	Y		
1	2	3	4	5
—	—	—	—	—

## 4. Общие сведения об образуемых земельных участках

Обозначение земельного участка :ЗУ1

№ п/п	Наименование характеристик земельного участка	Значение характеристики
1	2	3
1	Адрес земельного участка или его местоположение	Волгоградская область, Светлоярский район, с. Ивановка, в 150 м северо-западнее МКОУ Ивановская СОШ.
2	Категория земель	Земли населенных пунктов
3	Вид разрешенного использования	братская могила советских воинов, погибших в период Сталинградской битвы
4	Площадь земельного участка $\pm$ величина погрешности определения площади ( $P \pm \Delta P$ ), $m^2$	279 $\pm$ 18
5	Предельный минимальный и максимальный размер земельного участка ( $R_{мин}$ ) и ( $R_{макс}$ ), $m^2$	—
6	Кадастровые или иные номера зданий, сооружений, объектов незавершенного строительства, расположенных на земельном участке	—
7	Иные сведения	—

Объект культурного наследия регионального значения «Братская могила советских воинов, погибших в период Сталинградской битвы», 1942 – 1943 гг. (Волгоградская область, Светлоярский район, с. Ивановка, в сквере у магазина).

Лист

**МЕЖЕВОЙ ПЛАН****Сведения об образуемых земельных участках и их частях****5. Общие сведения о частях образуемых земельных участков**

Обозначение земельного участка :ЗУ1

№ п/п	Учётный номер или обозначение части	Площадь (Р), м <sup>2</sup>	±ΔР, м <sup>2</sup>	Характеристика части
1	2	3	4	5
—	—	—	—	—

Объект культурного наследия регионального значения «Братская могила советских воинов, погибших в период Сталинградской битвы», 1942 – 1943 гг. (Волгоградская область, Светлоярский район, с. Ивановка, в сквере у магазина).

Лист

**МЕЖЕВОЙ ПЛАН**

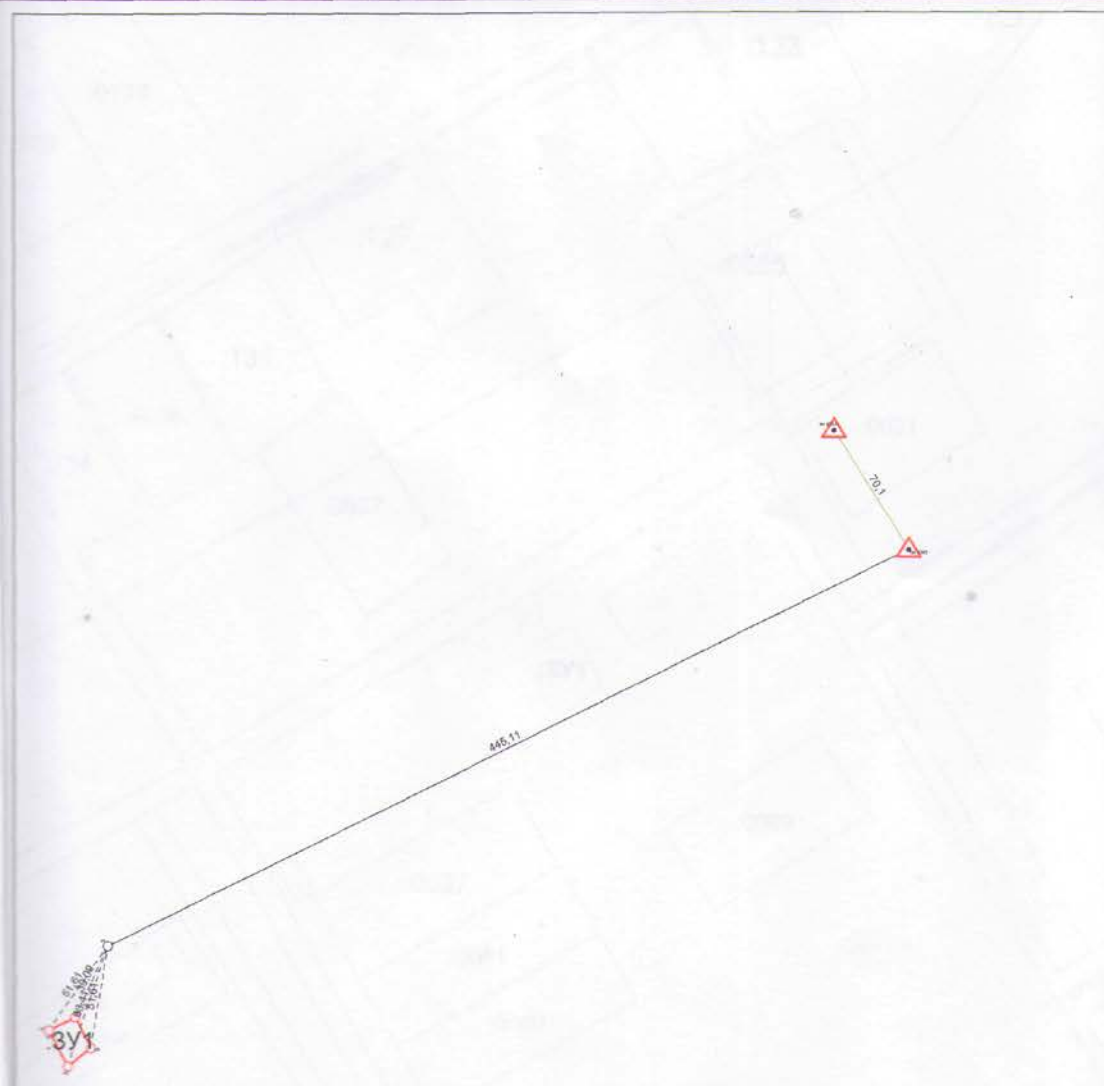
**Сведения о земельных участках, посредством которых обеспечивается доступ к образуемым или изменённым земельным участкам**

№ п/п	Кадастровый номер или обозначение земельного участка, для которого обеспечивается доступ	Кадастровый номер или обозначение земельного участка, посредством которого обеспечивается доступ
1	2	3
1	3У1	Земли (земельные участки) общего пользования



# МЕЖЕВОЙ ПЛАН

## Схема геодезических построений



### Условные обозначения:

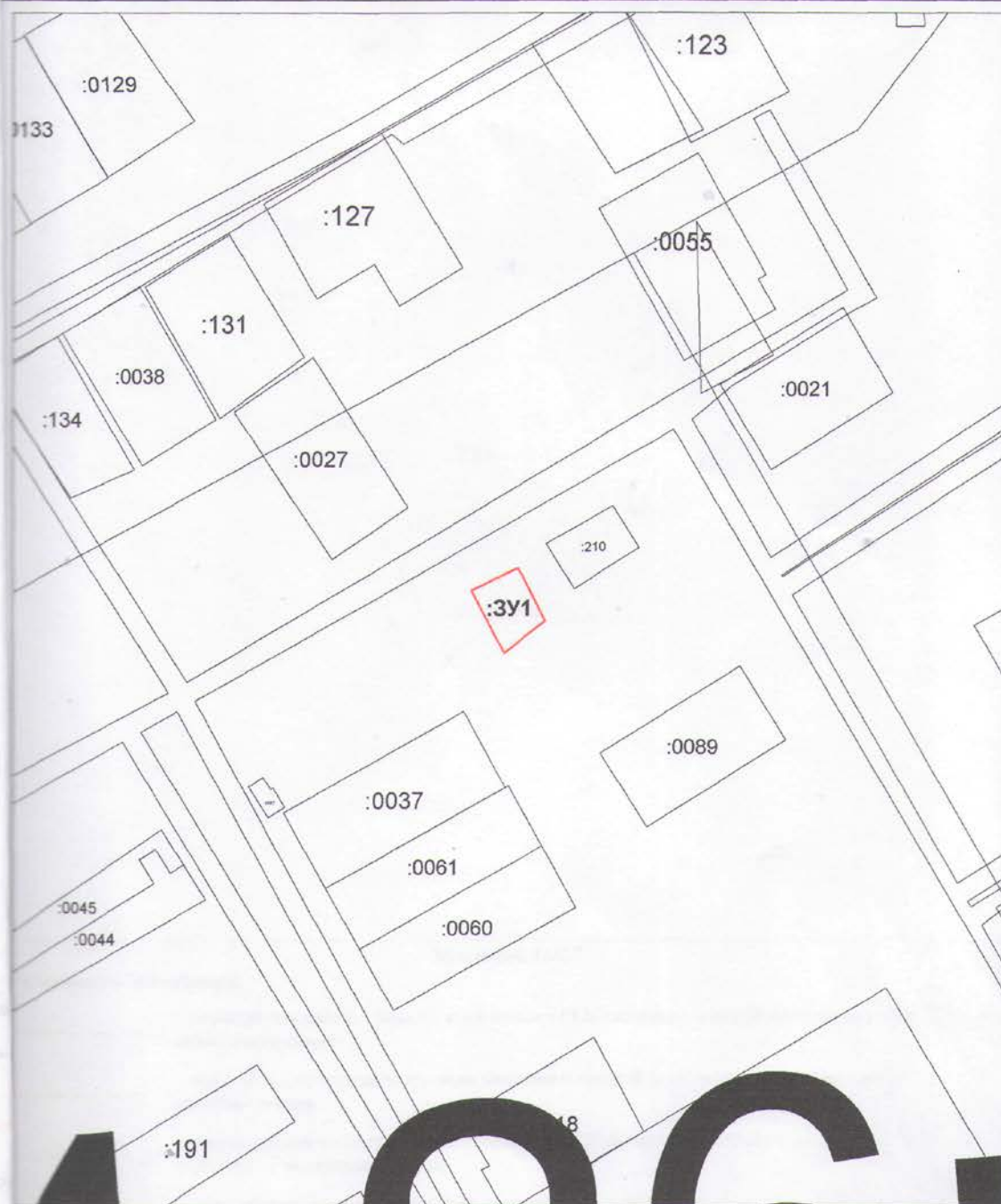
	— характерная точка границы земельного участка, взятая из ГКН,		— существующая часть границы земельного участка или части земельного участка,
	— характерная точка границы земельного участка, установленная при проведении кадастровых работ,		— вновь образованная часть границы земельного участка или части земельного участка,
	— точка стояния теодолита,		— теодолитный ход,
	— пункт опорной межевой сети,		— направление координирования поворотных точек границ участка,
	— пункт съемочного обоснования,		— расстояние от пункта ГТС до базовой станции,
	— базовая станция GPS,		— расстояние от базовой станции до объекта,
	— межевой знак,		— базис привязки GPS к пунктам ГТС.

Изм.	К. уч.	Лист	№ док.	Подпись	Дата

Объект культурного наследия регионального значения «Братская могила советских воинов, погибших в период Сталинградской битвы», 1942 – 1943 гг. (Волгоградская область, Светлоярский район, с. Ивановка, в сквере у магазина).

# МЕЖЕВОЙ ПЛАН

## Схема расположения земельных участков



### Словные обозначения:

- граница существующего участка,
- граница формируемого участка,
- граница кадастрового квартала.

Изм.	К. уч.	Лист	№ док.	Подпись	Дата

Объект культурного наследия регионального значения «Братская могила советских воинов, погибших в период Сталинградской битвы», 1942 – 1943 гг. (Волгоградская область, Светлоярский район, с. Ивановка, в сквере у магазина).

# МЕЖЕВОЙ ПЛАН

## Чертёж земельных участков и их частей



Масштаб 1:357

**Условные обозначения:**

- существующая часть границы, имеющиеся в ГКН сведения о которой достаточны для определения ее местоположения,
- вновь образованная часть границы, сведения о которой достаточны для определения ее местоположения,
- - - существующая часть границы, имеющиеся в ГКН сведения о которой не достаточны для определения ее местоположения,
- - - вновь образованная часть границы, сведения о которой не достаточны для определения ее местоположения,
- — характерная точка границы, сведения о которой не позволяют однозначно определить ее положение на местности,
- — характерная точка границы, сведения о которой позволяют однозначно определить ее положение на местности.

Изм.	К. уч.	Лист	№ док.	Подпись	Дата

Объект культурного наследия регионального значения «Братская могила советских воинов, погибших в период Сталинградской битвы», 1942 – 1943 гг. (Волгоградская область, Светлоярский район, с. Ивановка, в сквере у магазина).



# Схема расположения земельного участка

Утверждаю:

Глава Светлоярского  
муниципального района Волгоградской области

Коротков Б.Б.

2014 г.

Образовано:

Заместитель начальника отдела архитектуры,  
строительства и ЖКХ  
единицы территориального управления  
Светлоярского муниципального района  
Волгоградской области

С.А.Чередниченко  
2014 г.

Образовано:

Заместитель начальника управления муниципальным  
хозяйством и земельными ресурсами Светлоярского  
муниципального района Волгоградской области

Т.М.Кочергина.  
2014 г.

Проектировщик:

Администрация Светлоярского муниципального  
района Волгоградской области

Адрес: Волгоградская область, Светлоярский район,  
с. Ивановка, в 150 м северо-западнее МКОУ Ивановская СОШ.

Площадь формируемого земельного участка- 279 кв.м  
Категория земель-земли населённых пунктов

Целевое назначение-братская могила советских воинов,  
погибших в период Сталинградской битвы



Каталог координат

Номер точки	Координаты		Длина линии (м)	Дирекционный угол
	X (м)	Y (м)		
1	357 146,63	398 297,87	15,05	64°00'
2	357 153,23	398 311,40	17,21	153°07'
3	357 137,88	398 319,18	14,95	232°07'
4	357 128,70	398 307,38	20,30	332°04'
1	357 146,63	398 297,87		

Общий периметр: 67,51 м  
Общая площадь: 279 кв.м

—	Проектные границы земельного участка
1	Номера точек
▨	Участки ограниченные в использовании
20.30 м	Промеры проектных линий

ЗАКАЗЧИК:Администрация Светлоярского муниципального  
района Волгоградской области

		Подпись	Дата	Стадия	Лист	Листов
				п	1	1
Директор	Рукоусев А.И.					
Исполнитель	Марон А.Э.					
Схема расположения земельного участка				МУП "Раиэмууправление"		
М 1:1 000						

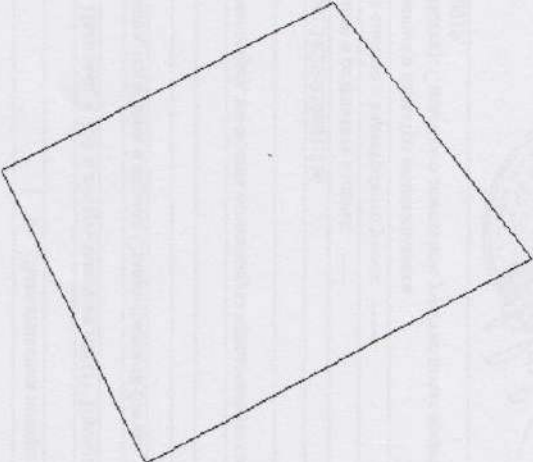
Объект культурного наследия регионального значения «Братская могила советских воинов, погибших в период Сталинградской битвы», 1942 – 1943 гг. (Волгоградская область, Светлоярский район, с. Ивановка, в сквере у магазина).

Лист

Изм. К. уч. Лист № док. Подпись Дата

КП.2

КАДАСТРОВЫЙ ПАСПОРТ ЗЕМЕЛЬНОГО УЧАСТКА  
"26" июня 2014 г. № 343/4/300/14-225464

1	Кадастровый номер: 34:26:050601:816 План (чертеж, схема) земельного участка	2	Лист № 2	3	Всего листов: 2
					
5	Масштаб 1:300	Условные знаки: —			



НАЧАЛЬНИК  
СВЕТЛОЯРСКОГО  
РАЙОННОГО ОУ ДЕНА  
(наименование должности)

И. А. ТУПИКОВА  
(инициалы, фамилия)

						Объект культурного наследия регионального значения «Братская могила советских воинов, погибших в период Сталинградской битвы», 1942 – 1943 гг. (Волгоградская область, Светлоярский район, с. Ивановка, в сквере у магазина).	Лист
Изм.	К. уч.	Лист	№ док.	Подпись	Дата		



Филиал федерального государственного бюджетного учреждения "Федеральная кадастровая палата Федеральной службы государственной регистрации, кадастра и картографии" по Волгоградской области

(полное наименование органа кадастрового учета)

КАДАСТРОВЫЙ ПАСПОРТ ЗЕМЕЛЬНОГО УЧАСТКА

"26" июня 2014 г. № 3434/300/14-225464

КП.1

1	Кадастровый номер: 34:26:050601:816	2	Лист № 1	3	Всего листов: 2
4	Номер кадастрового квартала: 34:26:050601				
Общие сведения					
5	Предельные номера: —				
7	—				
8	Местоположение: обл. Волгоградская, р-н Светлоярский, с. Ивановка, в 150 м северо-западнее МКОУ Ивановская СОШ				
9	Категория земель: Земли населенных пунктов				
10	Разрешенное использование: братская могила советских воинов, погибших в период Сталинградской битвы				
11	Площадь: 279 +/- 18 кв. м				
12	Кадастровая стоимость (руб.): 143099,1				
13	Сведения о правах: —				
14	Особые отметки: Кадастровый паспорт изготовлен в 2-х экземплярах, имеющих одинаковую юридическую силу. Граница земельного участка установлена в соответствии с требованиями земельного законодательства.				
15	Сведения о природных объектах: —				
16	16.1	Номера образованных участков: 34:26:050601:816			
	16.2	Номер участка, преобразованного в результате выделения: —			
	16.3	Номера участков, подлежащих снятию с кадастрового учета: —			
	16.4	Характер сведений государственного кадастра недвижимости (статус записи о земельном участке): Сведения о земельном участке носят временный характер. Дата истечения срока действия временного характера - 26.06.2019.			

НАЧАЛЬНИК  
СВЕТЛОЯРСКОГО  
РАЙОННОГО ОТДЕЛА  
(наименование должности)



И. А. ТУПИКОВА  
(инициалы, фамилия)

**Проект приказа об установлении границ территории  
объекта культурного наследия регионального значения  
«Братская могила советских воинов, погибших в период Сталинградской битвы»,  
1942-1943 гг., по адресу: Волгоградская область, Светлоярский район,  
с. Ивановка, в сквере у магазина, и установлении  
правовых режимов использования территории;**

						Объект культурного наследия регионального значения «Братская могила советских воинов, погибших в период Сталинградской битвы», 1942 – 1943 гг. (Волгоградская область, Светлоярский район, с. Ивановка, в сквере у магазина).	Лист
Изм.	К. уч.	Лист	№ док.	Подпись	Дата		

## КОМИТЕТ КУЛЬТУРЫ ВОЛГОГРАДСКОЙ ОБЛАСТИ

## ПРИКАЗ

от \_\_\_\_\_ 2015 г. \_\_\_\_\_

Об установлении границ территории объекта культурного наследия регионального значения «Братская могила советских воинов, погибших в период Сталинградской битвы», 1942-1943 гг., по адресу: Волгоградская область, Светлоярский район, с. Ивановка, в сквере у магазина, и установлении правовых режимов использования территории

В соответствии с Федеральным законом от 25.06.2002 № 73-ФЗ "Об объектах культурного наследия (памятниках истории и культуры) народов Российской Федерации", Положением о министерстве культуры Волгоградской области, утвержденным постановлением Правительства Волгоградской области от 22.05.2012 № 101-п приказываю:

1. Установить границы территории объекта культурного наследия регионального значения «Братская могила советских воинов, погибших в период Сталинградской битвы», 1942-1943 гг., по адресу: Волгоградская область, Светлоярский район, с. Ивановка, в сквере у магазина, согласно приложениям 1-2.

2. Установить правовые режимы использования территории объекта культурного наследия регионального значения «Братская могила советских воинов, погибших в период Сталинградской битвы», 1942-1943 гг., по адресу: Волгоградская область, Светлоярский район, с. Ивановка, в сквере у магазина, согласно приложению 3.

3. Настоящий приказ вступает в силу со дня его официального опубликования.

Председатель комитета

В.П. Гепфнер

						Объект культурного наследия регионального значения «Братская могила советских воинов, погибших в период Сталинградской битвы», 1942 – 1943 гг. (Волгоградская область, Светлоярский район, с. Ивановка, в сквере у магазина).	Лист
Изм.	К. уч.	Лист	№ док.	Подпись	Дата		



Приложение 1  
к приказу  
комитета культуры  
Волгоградской области  
от \_\_\_\_\_ 2015 г. № \_\_\_\_\_

Описание границ территории объекта культурного наследия регионального значения «Братская могила советских воинов, погибших в период Сталинградской битвы», 1942-1943 гг., по адресу: Волгоградская область, Светлоярский район, с. Ивановка, в сквере у магазина

Границы территории объекта культурного наследия регионального значения «Братская могила советских воинов, погибших в период Сталинградской битвы», 1942-1943 гг., по адресу: Волгоградская область, Светлоярский район, с. Ивановка, в сквере у магазина, устанавливаются согласно схеме по линиям, обозначенным цифрами:

от т. 1 до т. 2 - от точки 1 западного угла ограды, в направлении на северо-восток 15,09 м. до точки 2;

от т. 2 до т. 3 - от точки 2 по линии ограждения, в направлении на юго-восток 17,28 м. до точки 3;

от т. 3 до т. 4 - от точки 3 по линии ограждения, в направлении на юго-запад 15,05 м. до точки 4;

от т. 4 до т. 1 - от точки 4 по линии ограждения, в направлении на северо-запад 17,19 м. до замыкания контура с точкой 1.

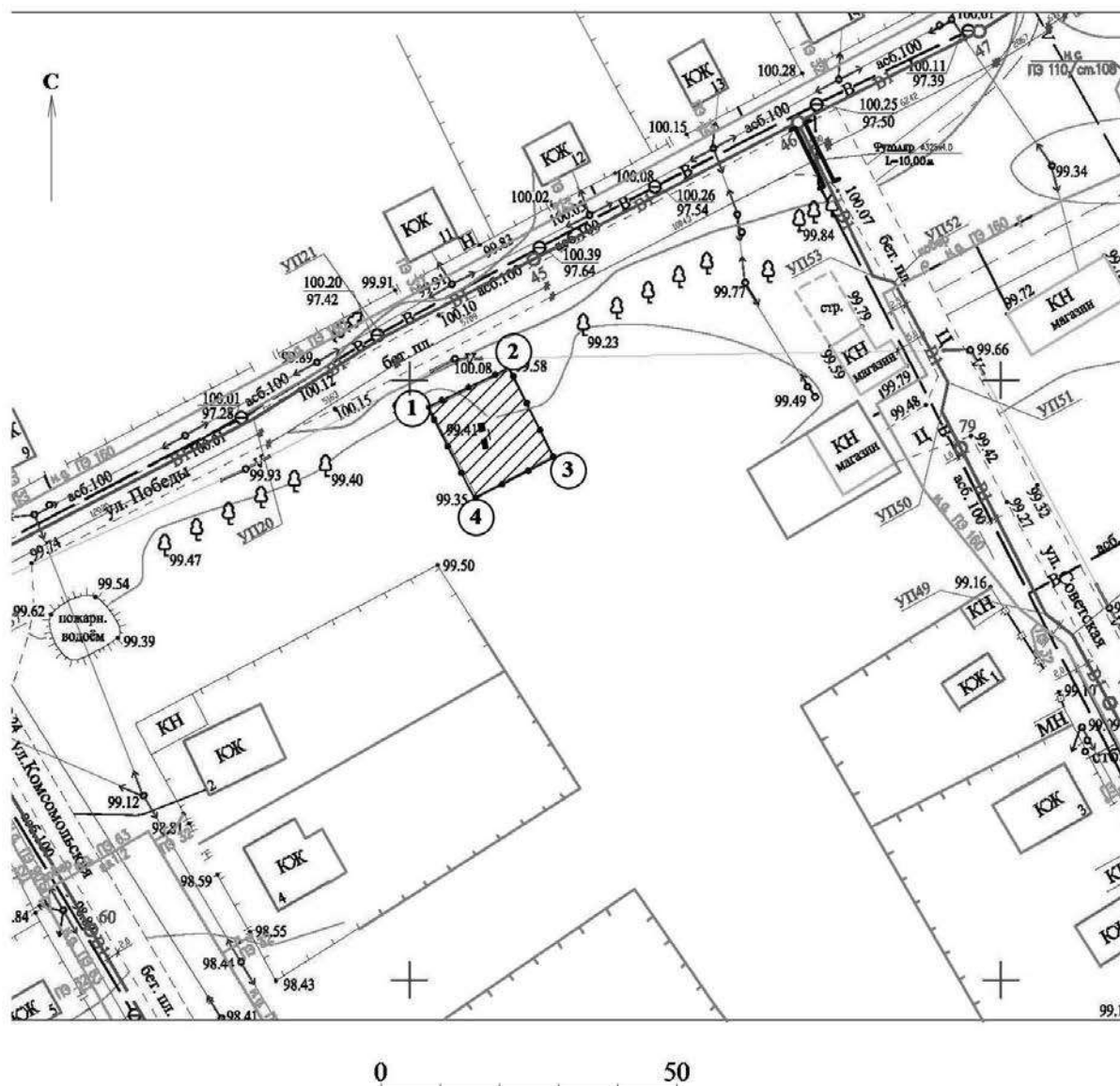
						Объект культурного наследия регионального значения «Братская могила советских воинов, погибших в период Сталинградской битвы», 1942 – 1943 гг. (Волгоградская область, Светлоярский район, с. Ивановка, в сквере у магазина).	Лист
Изм.	К. уч.	Лист	№ док.	Подпись	Дата		

Координаты поворотных точек границ  
территории объекта культурного наследия «Братская могила советских воинов,  
погибших в период Сталинградской битвы», 1942 - 1943 гг., расположенного по  
адресу: Волгоградская область, Светлоярский район, с. Ивановка,  
сквер у магазина

Обозначение (номер) поворотной точки	Координаты поворотных точек во Всемирной геодезической системе координат (WGS-84)	
	Северной широты N	Восточной долготы E
1	+48° 28' 20.37021"	+44° 22' 40.72983"
2	+48° 28' 20.60212"	+44° 22' 41.37626"
3	+48° 28' 20.10467"	+44° 22' 41.76123"
4	+48°28'19.87599"	+44°22'41.11431"

Обозначение (номер) поворотной точки	Координаты поворотных точек Система координат: местная	
	X	Y
1	-26404,67	-9796,82
2	-26397,53	-9783,53
3	-26412,91	-9775,65
4	-26419,95	-9788,95

Схема границ территории объекта культурного наследия регионального значения «Братская могила советских воинов, погибших в период Сталинградской битвы», 1942-1943 гг., по адресу: Волгоградская область, Светлоярский район, с. Ивановка, в сквере у магазина



Условные обозначения:



- территория объекта культурного наследия регионального значения "Братская могила советских воинов, погибших в период Сталинградской битвы", 1942-1943 гг.



- поворотные точки границ территории

						Объект культурного наследия регионального значения «Братская могила советских воинов, погибших в период Сталинградской битвы», 1942 – 1943 гг. (Волгоградская область, Светлоярский район, с. Ивановка, в сквере у магазина).	Лист
Изм.	К. уч.	Лист	№ док.	Подпись	Дата		

Приложение 3  
к приказу  
комитета культуры  
Волгоградской области  
от \_\_\_\_\_ 2015 г. № \_\_\_\_\_

Правовые режимы использования территории объекта культурного наследия  
регионального значения «Братская могила советских воинов, погибших  
в период Сталинградской битвы», 1942-1943 гг., по адресу:  
Волгоградская область, Светлоярский район, с. Ивановка,  
в сквере у магазина

Для территории объекта культурного наследия регионального значения  
«Братская могила советских воинов, погибших в период Сталинградской  
битвы», 1942-1943 гг., по адресу: Волгоградская область, Светлоярский  
район, с.Ивановка, в сквере у магазина, устанавливаются следующие право-  
вые режимы:

В границах территории объекта культурного наследия разрешаются:  
работы по сохранению объекта культурного наследия или его отдельных эле-  
ментов, работы по сохранению историко-градостроительной или природной  
среды объекта культурного наследия;

В границах территории объекта культурного наследия запрещаются:  
строительство объектов капитального строительства и увеличение объёмно-  
пространственных характеристик, существующих на территории памятника  
объектов капитального строительства; проведение земляных, строительных  
мелиоративных и иных работ.

						Объект культурного наследия регионального значения «Братская могила советских воинов, погибших в период Сталинградской битвы», 1942 – 1943 гг. (Волгоградская область, Светлоярский район, с. Ивановка, в сквере у магазина).	Лист
Изм.	К. уч.	Лист	№ док.	Подпись	Дата		



**Материалы по обоснованию проекта зон охраны  
объекта культурного наследия**

						Объект культурного наследия регионального значения «Братская могила советских воинов, погибших в период Сталинградской битвы», 1942 – 1943 гг. (Волгоградская область, Светлоярский район, с. Ивановка, в сквере у магазина).	Лист
Изм.	К. уч.	Лист	№ док.	Подпись	Дата		

Материалы по обоснованию проекта зон охраны объекта культурного наследия регионального значения «Братская могила советских воинов, погибших в период Сталинградской битвы», 1942-1943 гг., по адресу:  
Волгоградская область, Светлоярский район, с. Ивановка,  
в сквере у магазина

а) сведения об объекте культурного наследия, внесенные в единый государственный реестр объектов культурного наследия (памятников истории и культуры) народов Российской Федерации в соответствии со статьей 64 Федерального закона «Об объектах культурного наследия (памятниках истории и культуры) народов Российской Федерации»

- категория объекта:

объект культурного наследия регионального значения;

- вид объекта:

памятник истории;

- № по списку 1670.13;

- наименование памятника:

«Братская могила советских воинов, погибших в период Сталинградской битвы»;

- дата события, сооружения: 1942 - 1943 гг.;

- автор: не установлен;

- адрес: Волгоградская область, Светлоярский район, с. Ивановка, в сквере у магазина.

б) отчет о проведенных историко-культурных исследованиях по объекту культурного наследия регионального значения «Братская могила советских воинов, погибших в период Сталинградской битвы», 1942-1943 гг., по адресу: Волгоградская область, Светлоярский район, с. Ивановка, в сквере у магазина.

В ходе разработки проекта зон охраны проведены следующие исследования:

- историко-архивные исследования;

						Объект культурного наследия регионального значения «Братская могила советских воинов, погибших в период Сталинградской битвы», 1942 – 1943 гг. (Волгоградская область, Светлоярский район, с. Ивановка, в сквере у магазина).	Лист
Изм.	К. уч.	Лист	№ док.	Подпись	Дата		

- натурные работы, включающие ландшафтный анализ территории, определение зоны наилучшего восприятия;
  - разработка чертежей историко-культурного опорного плана, ландшафтного анализа, проекта зон охраны;
  - разработка особого режима использования земель и градостроительного регламента в границах охранной зоны, зоны охраняемого природного ландшафта;
  - фотофиксация современной градостроительной ситуации;
- в) сведения в текстовой форме и в виде карт (схем) о расположенных в границах проектируемых зон других объектов культурного наследия, их территориях и зонах охраны:

В границах проектируемой территории объекта культурного наследия регионального значения «Братская могила советских воинов, погибших в период Сталинградской битвы», 1942-1943 гг., по адресу: Волгоградская область, Светлоярский район, с. Ивановка, в сквере у магазина, объекты культурного наследия, их территории и зоны охраны отсутствуют.

- г) сведения в текстовой форме и в виде карт (схем) о расположенных в границах проектируемых зон выявленных объектах культурного наследия:

В границах проектируемой охранной зоны объекта культурного наследия регионального значения «Братская могила советских воинов, погибших в период Сталинградской битвы», 1942-1943 гг., по адресу: Волгоградская область, Светлоярский район, с. Ивановка, в сквере у магазина, выявленные объекты культурного наследия отсутствуют.

- д) сведения в текстовой форме и в виде карт (схем) о визуальном восприятии объекта культурного наследия с основных видовых точек и смотровых площадок:

Основные видовые точки и зона наилучшей видимости надмогильного сооружения объекта культурного наследия регионального значения «Братская могила советских воинов, погибших в период Сталинградской битвы», 1942-1943 гг., по адресу: Волгоградская область, Светлоярский район, с. Ивановка, в сквере у магазина, расположены в границах: в северо-западном направлении - до

						Объект культурного наследия регионального значения «Братская могила советских воинов, погибших в период Сталинградской битвы», 1942 – 1943 гг. (Волгоградская область, Светлоярский район, с. Ивановка, в сквере у магазина).	Лист
Изм.	К. уч.	Лист	№ док.	Подпись	Дата		

12,0 метров, с северо-восточного направления– до 23,0 метров, с юго-восточного направления – до 20,0 метров.

Наиболее выгодное восприятие братской могилы - с открытой территории северо-восточного участка сквера, со стороны улицы Победы.

е) сведения о композиционной связи с объектом культурного наследия природного ландшафта, расположенного в границах проектируемых зон, а также о сочетании в нем определенных типов рельефа местности, водных объектов, почв, растительности:

Для разработки ландшафтного анализа определен участок села Ивановка, Светлоярского района, Волгоградской области в границах улицы Победы, улицы Комсомольской, улицы Советской, сквера (парка Победы) с прилегающими территориями. Обследуемая территория ограничена расстоянием до 30,0 метров с северо-западной стороны, с юго-западной и северо-восточной стороны до 80,0 метров, и до 50,0 м. с юго-восточной стороны от братской могилы.

Обследуемая территория включает фрагмент жилой застройки вдоль улицы Победы, сквера (парк Победы) расположенного в квартале, ограниченном ул. Победы, ул. Комсомольской и ул. Советской. В северо-восточной части сквера, около ул. Советской, расположены два отдельно стоящих торговых одноэтажных здания. С юго-западной стороны сквера, вдоль ул. Комсомольской проходит линия застройки одноэтажными жилыми домами с участками.

Рельеф обследуемого участка с небольшим уклоном в юго-восточном направлении. Растительность представлена деревьями и кустарниками лиственных пород, расположенных хаотично, без организованной регулярной планировки. Земельный участок парка Победы задернован, покрыт характерной для степной зоны травянистой растительностью. Тропиночная сеть парка имеет нерегулярный характер, дорожки грунтовые.

Братская могила советских воинов, погибших в период Сталинградской битвы, расположена в центральной части сквера, в 10,0 -12,0 м. от проезжей части улицы Победы. Надмогильные сооружения ориентированы на северо-восток. Участок братской могилы огражден секционной оградой из металличе-

						Объект культурного наследия регионального значения «Братская могила советских воинов, погибших в период Сталинградской битвы», 1942 – 1943 гг. (Волгоградская область, Светлоярский район, с. Ивановка, в сквере у магазина).	Лист
Изм.	К. уч.	Лист	№ док.	Подпись	Дата		



ских сварных решеток, высота ограды 0,95 метра. Панорамные визуальные раскрытия на братскую могилу отмечены с северо-восточной стороны.

ж) иные материалы, необходимые для обоснования и разработки проекта зон охраны объекта культурного наследия.

Отсутствуют.

						Объект культурного наследия регионального значения «Братская могила советских воинов, погибших в период Сталинградской битвы», 1942 – 1943 гг. (Волгоградская область, Светлоярский район, с. Ивановка, в сквере у магазина).	Лист
Изм.	К. уч.	Лист	№ док.	Подпись	Дата		

Ландшафтный анализ территории

						Объект культурного наследия регионального значения «Братская могила советских воинов, погибших в период Сталинградской битвы», 1942 – 1943 гг. (Волгоградская область, Светлоярский район, с. Ивановка, в сквере у магазина).	Лист
Изм.	К. уч.	Лист	№ док.	Подпись	Дата		

## Ландшафтный анализ территории

Ландшафтный анализ территории имеет своей целью отразить особенности природного и рукотворного ландшафта, особенности визуального восприятия природных и архитектурных доминант, выявить ценные и дисгармоничные элементы.

Светлоярский район расположен в южной части Волгоградской области. На севере район граничит с г. Волгоградом и Среднеахтубинским районом, на северо-востоке — с Ленинским районом, на востоке — с Астраханской областью, на юге — с республикой Калмыкия и Октябрьским районом, на западе — с Калачевским районом, на северо-западе — с Городищенским районом Волгоградской области. Площадь района составляет 3,3 тыс. км м.

Село Ивановка расположено в 17 км западнее посёлка Кирова, в 1,6 км от Волго-Донского канала и в 10 км от Волгограда. Покрытие автомобильной магистрали – асфальтобетонное, дороги в селе – бетонные и грунтовые.

Для разработки ландшафтного анализа определен участок села Ивановка в границах улицы Победы, улицы Комсомольской, улицы Советской, сквера с прилегающими территориями. Обследуемая территория ограничена расстоянием до 30,0 метров с северо-западной стороны, с юго-западной и северо-восточной стороны до 80,0 метров, и до 50,0 м. с юго-восточной стороны от братской могилы.

Обследуемая территория включает фрагмент жилой застройки вдоль улицы Победы, сквера (парк Победы) расположенного в квартале, ограниченном ул. Победы, ул. Комсомольской и ул. Советской. В северо-восточной части сквера, около ул. Советской, расположены два отдельно стоящих торговых одноэтажных здания. С юго-западной стороны сквера, вдоль ул. Комсомольской проходит линия застройки одноэтажными жилыми домами с участками.

Юго-западнее от братской могилы, около перекрёстка улицы Победы и улицы Комсомольской, расположен пожарный водоём, относящийся к гидротехническим

						Объект культурного наследия регионального значения «Братская могила советских воинов, погибших в период Сталинградской битвы», 1942 – 1943 гг. (Волгоградская область, Светлоярский район, с. Ивановка, в сквере у магазина).	Лист
Изм.	К. уч.	Лист	№ док.	Подпись	Дата		

сооружениям для пожарного водоснабжения. На обследуемой территории проходят линии электропередач.

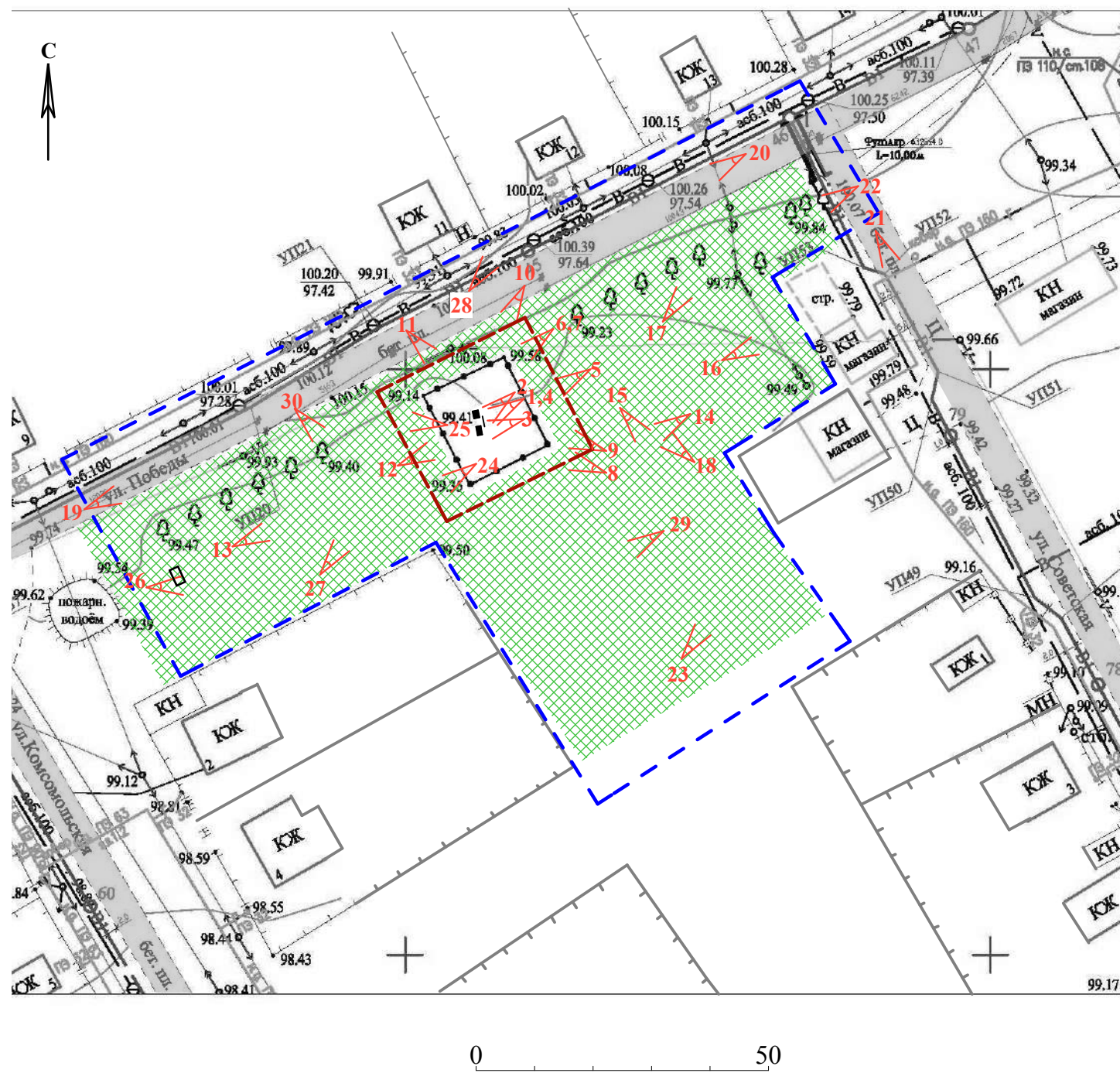
Рельеф обследуемого участка с небольшим уклоном в юго-восточном направлении. Растительность представлена деревьями и кустарниками лиственных пород, расположенных хаотично, без организованной регулярной планировки. Земельный участок парка задернован, покрыт характерной для степной зоны травянистой растительностью. Тропиночная сеть парка имеет нерегулярный характер, дорожки грунтовые.

Братская могила советских воинов, погибших в период Сталинградской битвы, расположена в центральной части сквера, в 10,0 -12,0 м. от проезжей части улицы Победы. Надмогильные сооружения ориентированы на северо-восток. Участок братской могилы огражден секционной оградой из металлических сварных решеток, высота ограды 0,95 метра.

						Объект культурного наследия регионального значения «Братская могила советских воинов, погибших в период Сталинградской битвы», 1942 – 1943 гг. (Волгоградская область, Светлоярский район, с. Ивановка, в сквере у магазина).	Лист
Изм.	К. уч.	Лист	№ док.	Подпись	Дата		



Ландшафтный анализ территории



Условные обозначения:

- объект культурного наследия регионального значения "Братская могила советских воинов, погибших в период Сталинградской битвы", 1942-1943 гг. Волгоградская область, Светлоярский район, с. Ивановка, в сквере у магазина
- ограда братской могилы
- зона наилучшего зрительного восприятия объекта культурного наследия регионального значения "Братская могила советских воинов, погибших в период Сталинградской битвы", 1942-1943 гг.
- бассейн видимости объекта культурного наследия
- бетонное дорожное покрытие
- точки фотофиксации
- сквер. Участок стихийного озеленения, требующий реконструкции
- инженерное сооружение: пожарный водоём.
- линии электропередач.

						Объект культурного наследия регионального значения "Братская могила советских воинов, погибших в период Сталинградской битвы", 1942-1943 гг. Волгоградская область, Светлоярский район, с. Ивановка, в сквере у магазина				
Изм.	Кол.	Лист	№ Док.	Подп.	Дата					
И.О. директора		Мальченко А.А.				Проект зон охраны		Стадия	Лист	Листов
								П		
						Ландшафтный анализ территории М 1:1000		ГБУК ОНПЦ по охране памятников		
Выполнил		Омельченко И.								

Историко-культурный опорный план

						Объект культурного наследия регионального значения «Братская могила советских воинов, погибших в период Сталинградской битвы», 1942 – 1943 гг. (Волгоградская область, Светлоярский район, с. Ивановка, в сквере у магазина).	Лист
Изм.	К. уч.	Лист	№ док.	Подпись	Дата		

## Историко-культурный опорный план

Историко-культурный опорный план составлен по результатам историко-архивных, библиографических исследований и натурных обследований территории и прилегающей застройки.

Для разработки историко-культурного опорного плана определен участок села Ивановка в границах улицы Победы, улицы Комсомольской, улицы Советской, сквера (парк Победы) с прилегающими территориями. Обследуемая территория ограничена расстоянием до 30,0 метров с северо-западной стороны, с юго-западной и северо-восточной стороны до 80,0 метров, и до 50,0 м. с юго-восточной стороны от объекта культурного наследия «Братская могила советских воинов, погибших в период Сталинградской битвы».

Обследуемая территория включает фрагмент жилой застройки вдоль улицы Победы, сквера (парк Победы) расположенного в квартале, ограниченном ул. Победы, ул. Комсомольской и ул. Советской. В северо-восточной части сквера, около ул. Советской, расположены два отдельно стоящих торговых одноэтажных здания. С юго-западной стороны сквера, вдоль ул. Комсомольской проходит линия застройки одноэтажными жилыми домами с участками. Характер застройки представлен относительно новыми одноэтажными деревянными и кирпичными домами, характеризующими этапы послевоенного развития села.

Архитектурные доминанты на обследуемой территории отсутствуют.

В юго-западной части обследуемой территории, около Комсомольской улицы расположена металлическая автобусная остановка (см. фото № 24 и №25). Юго-западнее от братской могилы, около перекрёстка улицы Победы и улицы Комсомольской, расположен пожарный водоём, относящийся к гидротехническим сооружениям для пожарного водоснабжения. На обследуемой территории проходят линии электропередач.

Рельеф обследуемого участка с небольшим уклоном в юго-восточном направлении. Братская могила советских воинов, погибших в период Сталин-

						Объект культурного наследия регионального значения «Братская могила советских воинов, погибших в период Сталинградской битвы», 1942 – 1943 гг. (Волгоградская область, Светлоярский район, с. Ивановка, в сквере у магазина).	Лист
Изм.	К. уч.	Лист	№ док.	Подпись	Дата		

градской битвы, расположена в центральной части сквера, в 10,0 -12,0 м. от проезжей части улицы Победы. Надмогильные сооружения ориентированы на северо-восток. Участок братской могилы огражден секционной оградой из металлических сварных решеток, высота ограды 0,95 метра. Мемориальное сооружение на братской могиле было установлено в 1968 году и представляет собой композицию из железобетонной стелы и обелиска. Позднее между ними установлена гранитная мемориальная доска на металлических опорах.

						Объект культурного наследия регионального значения «Братская могила советских воинов, погибших в период Сталинградской битвы», 1942 – 1943 гг. (Волгоградская область, Светлоярский район, с. Ивановка, в сквере у магазина).	Лист
Изм.	К. уч.	Лист	№ док.	Подпись	Дата		



## Историко-градостроительная записка

23 июня 1928 года на большей части современного Светлоярского района Постановлением Президиума ВЦИК был учрежден Красноармейский район с центром в посёлке Красноармейск в составе Сталинградского округа Нижне-Волжского края. В связи с расширением городской черты Сталинграда 10 июля 1931 года часть Красноармейского района вместе с городом Красноармейск вошла в состав Сталинграда. На оставшейся сельской части Красноармейского района центром было назначено село Большие Чапурники. С 1934 года Красноармейский район в составе Сталинградского края, с 1936 года — Сталинградской области.

С созданием Сталинградской области 05 декабря 1936 года, Красноармейский район вошел в ее состав. Образован он был постановлением президиума Сталинградского краевого исполнительного комитета от 29 января 1935 года № 157 в соответствии с постановлением ВЦИК от 25 января 1935 года «О новой сети районов Сталинградского края и улусов Калмыцкой автономной области»<sup>1</sup> при разукрупнении Сталинградского района.

Красноармейский район находился в южной части Сталинградской области и занимал территорию в 2407 кв. км. Район граничил: на востоке – с Черныярским районом, на севере – с рекой Волгой, по другую сторону ее – с Краснослободским, на западе – с Ворошиловским районом и на юге – с Калмыцкой АССР. Районный административный центр – село Большие Чапурники, от краевого центра – 30 км.<sup>2</sup>

По состоянию на 01 января 1936 года в составе района находилось 9 сельсоветов, объединявших 27 населенных пункта:

1. Больше-Чапурниковский с/с

х. Б-Чапурники

х. Солянка

Участок 3-4

2. Дубово-Овраженский с/с

Дубовый овраг

3. Ивановский с/с

Андреевка

Ворошилово

Ивановка

<sup>1</sup> Государственный архив Волгоградской области: Путеводитель/ Булюлина Е.В., Гарскова И.В., Кадашова В.М. и другие. Волгоград, 2002. С. 499.

<sup>2</sup> Районы и населенные пункты Сталинградского края. Справочник. Сталинград, 1936. С. 121-122.

						Объект культурного наследия регионального значения «Братская могила советских воинов, погибших в период Сталинградской битвы», 1942 – 1943 гг. (Волгоградская область, Светлоярский район, с. Ивановка, в сквере у магазина).	Лист
Изм.	К. уч.	Лист	№ док.	Подпись	Дата		

4. Мало-Чапурниковский с/с

колхоз им. Кирова

колхоз им. Сталина

колхоз им. Шмидта

М. Чапурники

Чапурники разъезд

5. Райгородский с/с

Райгород

6. Светлоярский с/с

Лесхоз

МТФ

Светлый Яр

7. Трудолюбовский с/с

Трудолюбие

8. Цацынский с/с

Совхоз «Приволжский»

Цаца

9. Червленовский с/с

Ж. д. будка 41 километр

Ж. д. будка 51 километр

Ж. д. будка 52 километр

Ж. д. будка 58 километр

Интер. калмыки

Кошара

ст. Тундутово

Червленовка<sup>3</sup>

Согласно данным справочника административно-территориального деления на 01 апреля 1940 года Красноармейский район включал 10 сельсоветов:

1. Больше-Чапурниковский
2. Дубово-Овраженский
3. Ивановский
4. Мало-Чапурниковский
5. Приволжский п/с
6. Райгородский
7. Светлоярский
8. Трудолюбовский
9. Цацынский

<sup>3</sup> Районы и населенные пункты Сталинградского края. Справочник. Сталинград, 1936. С. 121-122.

						Объект культурного наследия регионального значения «Братская могила советских воинов, погибших в период Сталинградской битвы», 1942 – 1943 гг. (Волгоградская область, Светлоярский район, с. Ивановка, в сквере у магазина).	Лист
Изм.	К. уч.	Лист	№ док.	Подпись	Дата		

## 10. Червленовский<sup>4</sup>

По данным Сталинградского областного статистического управления за 1945 год в Красноармейском районе

в Ивановском сельсовете были населенные пункты

с. Андреевка:

х. Б-чапурники

с. Ворошилово

с. Ивановка

в Малочапурниковском сельсовете

колхоз им. Кирова

колхоз им. Сталина

М.Чапурники

разъезд Чапурники

На основании решения Сталинградского облисполкома от 09 февраля 1949 года № 7/237 районный центр Красноармейского района был перенесён из села Большие Чапурники в село Светлый Яр.<sup>5</sup>

Решением Сталинградского облисполкома от 18 октября 1951 года № 36/1986 из Мало-Чапурниковского сельсовета в состав Ивановского сельсовета были перечислены следующие населенные пункты: поселок Кирова, Песочный, Песочный карьер и станция Чапурники.<sup>6</sup>

Решением Сталинградского облисполкома от 10 июня 1954 года № 14/758 в Красноармейском районе Ивановский сельсовет был переименован в Кировский, с центром сельсовета в центральной усадьбе колхоза им. Кирова.

Согласно данным справочника по административно-территориальному делению на 01 января 1955 года в Красноармейском районе значились следующие сельсоветы:

1. Больше-Чапурниковский
2. Дубово-Оражский
3. Кировский
4. Райгородский
5. Светлоярский
6. Солянский
7. Цацынский
8. Червленовский<sup>7</sup>

<sup>4</sup> РСФСР. Административно-территориальное деление на 1 апреля 1940. М., 1940. С. 304.

<sup>5</sup> ГУ «ГАВО». Ф.Р – 2115. Оп.1. Ед.хр.678. Л.146.

<sup>6</sup> ГУ «ГАВО». Ф.Р – 2115. Оп.6. Ед.хр.38. Л.135.

<sup>7</sup> РСФСР. Административно-территориальное деление. М., 1955. С. 282.

						Объект культурного наследия регионального значения «Братская могила советских воинов, погибших в период Сталинградской битвы», 1942 – 1943 гг. (Волгоградская область, Светлоярский район, с. Ивановка, в сквере у магазина).	Лист
Изм.	К. уч.	Лист	№ док.	Подпись	Дата		

Согласно данным справочника административно-территориального деления 01 июля 1960 года Красноармейский район включал шесть сельсоветов и один поссовет:

1. Большечапурниковский
2. Дубово-Овражский
3. Кировский
4. Приволжский п/с
5. Райгородский
6. Сарпинский
7. Цацынский<sup>8</sup>

Указом Президиума Верховного Совета РСФСР от 10 августа 1960 года и на основании решения Сталинградского облисполкома от 25 августа 1960 года № 14/456 §2 Красноармейский район был переименован в Светлоярский.

Указом Президиума Верховного Совета РСФСР от 10 ноября 1961 года Сталинградская область была переименована в Волгоградскую.<sup>9</sup>

Указом Президиума Верховного Совета РСФСР от 01 февраля 1963 года было произведено укрупнение районов, Светлоярский район полностью вошел в состав Калачевского района.<sup>10</sup>

Указом Президиума Верховного Совета РСФСР от 12 января 1965 года и на основании решения облисполкома от 18 января 1965 года в составе Волгоградской области был вновь образован Светлоярский район с центром в рабочем поселке Светлый Яр, за счет разукрупнения Калачевского и Октябрьского районов. В состав Светлоярского района вошли следующие сельсоветы:

1. Большечапурниковский
2. Дубовоовражный
3. Кировский
4. Приволжский
5. Привольненский
6. Райгородский
7. Сарпинский
8. Светлоярский п/с
9. Цацынский<sup>11</sup>

<sup>8</sup> РСФСР. Административно-территориальное деление М., 1960. С. 302-303.

<sup>9</sup> ВВС РСФСР. 1961. № 43. Ст. 624.

<sup>10</sup> ВВС СССР № 12 от 20.03.1963 г. С. 211-216.

<sup>11</sup> ВВС РСФСР № 3 от 18.01.1965 г. С. 33. ;

ГУ «ГАВО». Ф.Р – 2115. Оп.6. Ед.хр.1920. Л.93-94.

						Объект культурного наследия регионального значения «Братская могила советских воинов, погибших в период Сталинградской битвы», 1942 – 1943 гг. (Волгоградская область, Светлоярский район, с. Ивановка, в сквере у магазина).	Лист
Изм.	К. уч.	Лист	№ док.	Подпись	Дата		

Согласно данным справочника административно-территориального деления на 01 июля 1968 года в Светлоярском районе значились следующие сельсоветы:

1. Большечепурниковский
2. Дубово-Овражный
3. Кировский
4. Наримановский
5. Приволжский
6. Привольненский
7. Райгородский
8. Сарпинский
9. Цацынский<sup>12</sup>

По данным областного статистического управления в «Списке хозяйств и наличного населения по сельским Советам и населенным пунктам Светлоярского района на 01 января 1971 года»

в Кировском сельсовете:

- х. Верхний пруд
- Ворошиловский участок
- с. Ивановка
- ст. Канальная
- пос. Кирова
- х. Солянка
- ст. Чапурники
- с. Червленое

Решением Волгоградского облисполкома от 04 октября 1973 года № 24/1028 был образован Червленовский сельсовет с центром в селе Червленое, за счет разукрупнения Кировского сельсовета. В состав Червленовского сельсовета из состава Кировского были включены следующие населенные пункты: 1) с. Червленое, 2) х. Солянка, 3) ж. д. станция Канальная и 4) разъезд № 74.<sup>13</sup>

Согласно данным справочника по административно-территориальному делению на 01 января 1981 года Светлоярский район включал следующие сельсоветы:

1. Большечепурниковский
2. Дубовоовражный
3. Кировский

<sup>12</sup> РСФСР. Административно-территориальное деление на 01 июля 1968 г. М., 1968. С. 94.

<sup>13</sup> ГУ «ГАВО». Ф.Р – 2115. Оп.11. Ед.хр.619. Л.44-45.

						Объект культурного наследия регионального значения «Братская могила советских воинов, погибших в период Сталинградской битвы», 1942 – 1943 гг. (Волгоградская область, Светлоярский район, с. Ивановка, в сквере у магазина).	Лист
Изм.	К. уч.	Лист	№ док.	Подпись	Дата		



4. Наримановский
5. Приволжский
6. Привольненский
7. Райгородский
8. Цацынский
9. Червленовский<sup>14</sup>

Согласно данным справочника по административно-территориальному делению на 01 ноября 1988 года Кировский сельсовет Светлоярского района включал населенные пункты:

- с. Ивановка
- ж. д. разъезд Инга
- п. Кирова
- ж. д. ст. Чапурники

На основании закона Волгоградской области от 14 мая 2005 года № 1059-ОД принятым областной Думой от 21 апреля 2005 года «Об установлении границ и наделении статусом Светлоярского района и муниципальных образований в его составе»: муниципальное образование Светлоярский район был наделен статусом муниципального района с административным центром – рабочий поселок Светлый Яр. В состав Кировского сельского поселения с административным центром – поселок Кирова вошли:

- поселок Кирова,
- село Ивановка,
- железнодорожный разъезд Инга,
- железнодорожная станция Чапурники.

**Село Ивановка**, ранее также называлась Денисовка, деревня Царицынского уезда Саратовской губернии, 2 стана, Отрадинской волости, на границе Астраханской губернии. Расположена на ровной местности, рядом с полотном Тихорецкой железной дороги (станция Тундутово, позже Канальная), по правую сторону пруда Солёного оврага, близ речки Червлёной (приток реки Карповки, текущей на Дон). Ивановка самое южное селение Саратовской губернии.

Крестьяне этой деревни – вольноотпущенные графа Орлова-Денисова, малороссы. По сведениям Отрадинского волостного правления, деревня (посёлок)

<sup>14</sup> РСФСР. Административно-территориальное деление на 01 января 1981. М., 1981. С. 173.

						Объект культурного наследия регионального значения «Братская могила советских воинов, погибших в период Сталинградской битвы», 1942 – 1943 гг. (Волгоградская область, Светлоярский район, с. Ивановка, в сквере у магазина).	Лист
Изм.	К. уч.	Лист	№ док.	Подпись	Дата		

Ивановка основана в 1852 году вольноотпущенными из деревни Кривой Музги области Войска Донского, уничтоженной полотном Волго-Донской железной дороги, принадлежавшими полковнику Войска Донского, 2-го Донского округа Ивану Филипповичу Денисову, по духовному завещанию которого они и получили свободу. В честь Ивана Филипповича Денисова новое поселение и получило название Ивановка, Денисовка. Поселение это состоялось с разрешения казны и обращением поселенцев в государственных крестьян, которым и отведена часть казённого участка «Карагужинской оброчной статьи».

В 1860 году казённая деревня Ивановка имела 53 двора, 145 душ мужского пола, 126 женского пола, всего 271 душу.

К 1883 года числилось: 110 домохозяев, 363 души мужского пола, 324 женского пола, всего 687 душ обоего пола государственных крестьян малороссов, владеющих 2660 десятин надельной удобной и неудобной земли, из которой 2/3 солонцеватой и 1/3 суглинистой.

К 1894 году в деревне Ивановка, Денисовка тоже, расположенной на правой стороне Солёного оврага, считалось 110 дворов, в числе строений одно общественное, в котором помещается винная лавка. Крестьянские строения деревянные, большею частью крыты соломой и камышом. Всех семей 126, в которых считалось к 1894 году наличных 364 душ мужского пола, 354 женского пола, всего 718 душ обоего пола малороссов, православных, составляющих одно сельское общество. В деревне: винная лавка – 1, ветряных мельниц – 7, кузница – 1, маслобойня – 1, мануфактурная лавка – 1. Занятие жителей – хлебопашество, бахчеводство, скотоводство и чумачество (извоз).

В 1898 году в деревне Ивановке, Денисовке имелось: церковноприходская школа – 1, маслобоен – 2, ветряных мукомольных мельниц – 7, кузница – 1, мелочных лавок – 3 и винная – 1.

В период Великой Отечественной войны, в 1942 году около села Ивановки проходил средний оборонительный обвод Сталинграда.

В дни Сталинградской битвы в начале августа 1942 года в соответствии с общим замыслом 57-я армия Юго-Восточного фронта получила задачу прочно удерживать рубеж: ферма №4 (4 км восточнее Тингута), совхоз «Приволжский», Райгород и не допустить прорыва противника к Сталинграду с юга. Силами четырёх дивизий ей приказывалось организовать оборону среднего оборонительного обвода на участке Варваровка, Ивановка, Чапурники. В районе Ивановки располагались 6-я танковая бригада (11 танков Т-34) и 468-й истребительно-противотанковый полк.

4-я танковая армия немцев, не добившись успеха вдоль железной дороги Абганерово – Сталинград, перенесла удар в направлении Плодовитое, станция Тундутово. Встретив 20 августа 1942 года упорное сопротивление советских

						Объект культурного наследия регионального значения «Братская могила советских воинов, погибших в период Сталинградской битвы», 1942 – 1943 гг. (Волгоградская область, Светлоярский район, с. Ивановка, в сквере у магазина).	Лист
Изм.	К. уч.	Лист	№ док.	Подпись	Дата		

войск, немцы в ночь на 21 августа выдвинули на участок совхоз «Приволжский», перешеек между озерами Сарпа, Цаца 24-ю танковую дивизию, которая должна была во взаимодействии с 14-й танковой дивизией прорвать оборону советских войск и развить успех на Сталинград. 21 августа 1942 года после артиллерийской и авиационной подготовки частям немецкой армии удалось прорвать оборону советских войск на этом участке. 15 Гвардейская стрелковая дивизия и Винницкое пехотное училище под ударом превосходящих сил противника, особенно в танках, оказались вынужденными к исходу дня отойти на рубеж высоты с отметкой 83,0, балка Морозова, высота с отметкой 118,0, южная окраина Дубового Оврага. Все попытки немецких танковых дивизий развить наступление в направлении станции Тундутово были сорваны стойкостью частей 422-й и 15-й гвардейской стрелковых дивизий.

Прорыв противника в полосе обороны 57-й армии создал угрозу выхода его подвижных войск к Волге в районе Красноармейска. В целях усиления этого участка в течение 21 и 22 августа 1942 года в район Ивановка, Солянка срочно было переброшено из Сталинградского фронта и резерва командующего Юго-Восточным фронтом шесть истребительно-противотанковых артиллерийских полков. Не добившись успеха на красноармейском направлении, немецкое командование перенесло главные усилия 4-й танковой армии на левый фланг 64-й армии. Около полудня 22 августа 24-я и 14-я танковые дивизии нанесли удар в направлении станции Тингута. После напряжённого боя противнику удалось прорваться в район станции и южнее. 23 августа 1942 года после массированных ударов авиации по левофланговым соединениям 64-й армии противник возобновил наступление в общем направлении на станцию Тингута. Несмотря на превосходство в силах, и особенно в танках, он смог ценой больших потерь к исходу 24 августа продвинуться на 1-2 км к линии железной дороги на участке разъезд 74 км, разъезд 55 км. Дальнейшие попытки врага наступать на этом направлении были отражены войсками 64-й армии.

В полосе 57-й армии противнику с 21 по 24 августа в результате нескольких атак 24-й танковой дивизии удалось потеснить части 15-й гвардейской стрелковой дивизии и 38-й мотострелковой бригады на линию Ерик Солёный, Дубовый Овраг. Однако после усиления 57-й армии противотанковой артиллерией приостановило наступление немцев.

14-я танковая дивизия к исходу 24 августа была переброшена из района станции Тингута в район высоты с отметкой 118,0 для совместного удара с 24-й танковой и 29-й моторизованной дивизиями в направлении Солянка, Красноармейск. **25 августа эти дивизии, имея около 250 танков, нанесли удар в направлении на Ивановку.** Прорвав фронт обороны 57-й армии на среднем оборонительном обводе, в стыке 422-й и 244-й стрелковых дивизий (36-я гвардейская дивизия к этому времени была выведена во второй эшелон армии), тан-

						Объект культурного наследия регионального значения «Братская могила советских воинов, погибших в период Сталинградской битвы», 1942 – 1943 гг. (Волгоградская область, Светлоярский район, с. Ивановка, в сквере у магазина).	Лист
Изм.	К. уч.	Лист	№ док.	Подпись	Дата		

ковые части немцев, сопровождаемые группами по 15-20 самолётов, вклинились в оборону советских войск, заняв Подсобное хозяйство и Солянку. 422, 244 и 15-я гвардейская стрелковые дивизии 57-й армии организованным огнём отрезали вражескую пехоту от танков. А танки при продвижении в глубину уничтожались огнём противотанковой артиллерии и 6-й танковой бригады. Командование 57-й армии, быстро подтянув к участку прорыва танки, артиллерию и противотанковые средства, несколькими контратаками в течение 26 августа отбросило гитлеровцев за средний оборонительный обвод.

4-я танковая немецкая армия, не добившись успеха и с большими потерями была вынуждена отказаться от продолжения наступления на красноармейском направлении и приступить к перегруппировке сил и средств для нанесения удара на другом направлении. 26 августа гитлеровское командование, оставив здесь 94-ю пехотную и часть сил 14-й и 24-й танковых дивизий, остальными силами 48-го танкового корпуса начало рокировку в южном направлении.

С целью вывода из-под удара левофланговых соединений 62-й армии и организации упорной обороны на рубеже Новая Надежда, Песчанка, Ивановка 1 сентября 1942 года, командующий Юго-Восточным фронтом отдал приказ об отводе левофланговых соединений 62-й и части соединений 64-й армий на внутренний оборонительный обвод. К исходу 2 сентября войска фронта заняли оборону: 62-я армия – на рубеже Рынок, Орловка, Гумрак, Песчанка; 64-я армия – на рубеже Старо-Дубовка, Елхи, Ивановка. 57-я и 51-я армии продолжали удерживать прежние рубежи.

С выходом 2 сентября 1942 года войск правого фланга 6-й армии и 4-й танковой армии к внутреннему оборонительному обводу немецкое командование усиленно стало готовиться к овладению Сталинградом. Для выполнения предстоявшей задачи на 50-километровом фронте Культстан, Ивановка оно сосредоточило два армейских и один танковый корпуса общей численностью до десяти дивизий. Для усиления 51-го армейского корпуса с правого берега Дона (с фронта 4-й танковой армии) была снята 389-я пехотная дивизия. Против 62-й армии и 204-й стрелковой дивизии 64-й армии на участке Культстан, Елхи противник сосредоточил группировку войск в составе восьми дивизий. В составе этой группировки имелось до 400 танков. С воздуха её поддерживали основные силы 4-го воздушного флота. К этому времени войска Юго-Восточного фронта понесли значительные потери. Особенно ослабленными оказались 62-я и 64-я армии. В дивизиях этих армий оставалось по 500-1000 человек и небольшое количество пулемётов, миномётов и орудий. В десяти танковых бригадах, действовавших в полосах 62-й и 64-й армий, имелось всего лишь 146 танков. Угроза захвата города Сталинграда становилась ещё более реальной. Требовались срочные меры для того, чтобы отвлечь часть сил врага, ослабить его удар по 62-

						Объект культурного наследия регионального значения «Братская могила советских воинов, погибших в период Сталинградской битвы», 1942 – 1943 гг. (Волгоградская область, Светлоярский район, с. Ивановка, в сквере у магазина).	Лист
Изм.	К. уч.	Лист	№ док.	Подпись	Дата		

й армии и тем самым выиграть время для укрепления обороны в полосах 62-й и 64-й армий за счёт резервов Ставки.

3 сентября, когда войска Сталинградского фронта готовились к переходу в наступление, противник силами 51-го армейского корпуса 6-й армии, 4-го армейского и 48-го танкового корпусов 4-й танковой армии при поддержке крупных сил авиации перешёл в наступление против войск 62-й и 64-й армий, занимавших оборону на внутреннем обводе на участке Культстан, Воропоново, Елхи. В этом наступлении противник наносил удары на двух направлениях: один – силами 51-го армейского корпуса на Городище, Александровка, стремясь отрезать правофланговые соединения 62-й армии и соединиться со своими частями в районе Рынок, другой, наиболее сильный удар – в направлении Воропоново, Купоросное силами 48-го танкового корпуса, а частью сил 4-го армейского корпуса на Бекетовку с целью выйти к Волге в стыке 62-й и 64-й армий. Левый фланг этой группировки, наступавшей на Сталинград. Противник обеспечивал соединениями 8-го армейского и 14-го танкового корпусов, которые оборонялись на рубеже Нижне-Гниловский, южнее Котлубань, разъезд 564 км, Акатовка, а правый фланг – соединениями 6-го румынского армейского корпуса на рубеже Тундутово, Дубовый Овраг, Семкин (30 км южнее Дубового Оврага).

Войска 62-й и 64-й армий в течение десяти суток, с 3 по 12 сентября 1942 года, упорно обороняясь на занимаемых позициях, сдерживали сильнейший натиск вражеских танков и пехоты, атаки которых непрерывно поддерживались массированными ударами с воздуха. Напряжённость боёв на внутреннем обводе доходила до наивысшего предела, противнику удавалось овладеть тем или иным пунктом лишь после гибели большинства его защитников. Командующий фронтом в период боёв на внутреннем оборонительном обводе всемерно стремился усилить войска 62-й и 64-й армий. Так, в распоряжение командующего 62-й армией из 57-й армии были переданы 244-я стрелковая дивизия и 42-я стрелковая бригада, а из резерва фронта – гвардейский миномётный полк. 64-я армия получила полк Винницкого пехотного училища. Для своевременного занятия городского обвода и организации обороны на нём к 7 сентября с внутреннего обвода были отведены два полка 10-й дивизии НКВД.

В связи с тем, что к 13 сентября фронт активной борьбы с противником сузился до 30 км, Военный совет Юго-Восточного фронта создал на левом берегу Волги фронтовую артиллерийскую группу для ведения массированного огня по наиболее важным вражеским объектам перед фронтом 62-й и в стыке её с 64 армией.

На фронте 64-й армии противник силами 14-й танковой, 29-й моторизованной и 20-й пехотной румынской дивизий к исходу 12 сентября, овладев квадратной рощей 1,5 км восточнее Зелёной Поляны, вышел на подступы к Волге и изолировал 62-ю армию от остальных сил фронта. Войска 64-й, 57-й и

						Объект культурного наследия регионального значения «Братская могила советских воинов, погибших в период Сталинградской битвы», 1942 – 1943 гг. (Волгоградская область, Светлоярский район, с. Ивановка, в сквере у магазина).	Лист
Изм.	К. уч.	Лист	№ док.	Подпись	Дата		



51-й армий продолжали удерживать прежний рубеж обороны. Таким образом, к 12 сентября войска правого крыла Юго-Восточного фронта, несмотря на героическое сопротивление и упорство, под давлением превосходящих сил врага вынуждены были отойти за городской оборонительный обвод. К 13 сентября войска Юго-Восточного фронта вели оборонительные бои на рубеже Сталинград, Ивановка, Малые Чапурники, озера Сарпа, Цаца, Барманцак, Элиста. Основные силы Юго-Восточного фронта были сосредоточены в районе Сталинграда для отражения ударов главной группировки противника, нацеленной на захват города. Так на рубеже Рынок, Малые Чапурники протяжением 65 км оборонялись войска 62-й и 64-й армий.

64-я армия в составе 7 стрелковых дивизий (126,133, 157, 29,204 сд, 36 и 38 гв. сд), 66-й и 154-й бригад морской пехоты, курсантских полков Краснодарского и Винницкого пехотных училищ, 118-го укрепленного района, 13-го танкового корпуса, 14 артиллерийских и минометных полков оборонялись на рубеже Купоросное, Ивановка, протяженностью до 25 км.

К началу контрнаступления советских войск 64-я армия под командованием генерал-майора М.С. Шумилова получила задачу нанести главный удар левым флангом в северо-западном направлении, прорвать оборону противника на 12 –километровом участке, 5 км южнее Елхи, Ивановка, разгромить противостоящего противника и к исходу первого дня наступления выйти на рубеж Ягодный, Нариман. 57-я армия под командованием генерал-майора Ф.И. Толбухина в составе 169-й и 422-й стрелковых дивизий, 143-й стрелковой бригады 13-го танкового корпуса, 235-й и 90-й танковых бригад, трёх отдельных артиллерийско-пулеметных батальонов, семи артиллерийских полков, одного минометного полка и двух полков реактивной артиллерии должна была наступать в центре ударной группировки фронта в полосе шириной 35 км с задачей нанести главный удар правым флангом на 16-километровом участке юго-западнее Тундутово, южнее Солянки, прорвать оборону противника и, развивая удар в северо-западном направлении, в первый день наступления обеспечить ввод в прорыв 13-го танкового корпуса.

Наступление войск Юго-Западного фронта и правого крыла Донского фронта началось в 8 часов 50 минут 19 ноября 1942 года после мощной артиллерийской подготовки, которая продолжалась 80 минут. На правом крыле ударной группировки Сталинградского фронта войска 64-й и 57-й армий вели наступательные бои с упорно сопротивлявшимися частями противника. Стрелковыми войсками они обошли группировку врага, действовавшую в районе Наримана, с востока и юго-востока, а механизированными бригадами 13-го танкового корпуса – с запада и под угрозой окружения вынудили её отойти в северо-западном направлении.

						Объект культурного наследия регионального значения «Братская могила советских воинов, погибших в период Сталинградской битвы», 1942 – 1943 гг. (Волгоградская область, Светлоярский район, с. Ивановка, в сквере у магазина).	Лист
Изм.	К. уч.	Лист	№ док.	Подпись	Дата		

На левом крыле ударной группировки фронта войска 51-й армии развивали наступление в юго-западном направлении. К исходу дня 15-я гвардейская и 126-я стрелковые дивизии с боем выходили в районы Бузиновка и Верхне - Царицынского, а 38-я мотострелковая бригада – в район Абганерово, 61-я кавалерийская дивизия 4-го кавалерийского корпуса во взаимодействии с 91-й стрелковой дивизией наступала на Садовое с целью разгрома 5-й кавалерийской дивизии румын.

Соединение подвижных войск Юго-Западного и Сталинградского фронтов во взаимодействии с войсками Донского фронта произошло в районе Советского в 16 часов 23 ноября 1942 года. В окружении оказались 22 дивизии 6-й и 4-й танковой немецких армий, то есть 15 пехотных дивизий (в том числе одна румынская), 3 танковые, 3 моторизованные, 1 кавалерийская, а также 160 отдельных частей всех родов войск. Общая численность окружённых войск врага достигала 330 тыс. человек.

В период наступательной операции по ликвидации окружённых вражеских войск была создана сеть командных и наблюдательных пунктов. Основной командный пункт Донского фронта находился в Заварыкино. Вспомогательный пункт управления фронта (ВПУ) располагался в селе Ивановке (в землянке около речки). Здесь находился заместитель командующего фронтом генерал-майор К.П. Трубников с оперативной группой офицеров штаба фронта. Его задача состояла в том, чтобы обеспечить управление войсками 62, 64 и 57-й армий и координировать их действия.

В дни Сталинградской битвы село Ивановка подверглось значительным разрушениям, не разрушенными осталось только два дома: Лысаковых и Вереницыных.

Погибших в дни боевых действий советских воинов в селе Ивановка и близлежащих рубежах похоронили в воронке от взрыва бомбы в центре села. Количество захороненных солдат и офицеров в братской могиле не известно. В 1945 году на братской могиле был установлен деревянный обелиск, высотой 1,5 м.

В 1956 году Волгоградским отделением Художественного фонда РСФСР на братской могиле советских воинов сооружена пирамидальная стела с треугольным завершением. Автор: скульптор Н.Ф. Васильев. С лицевой стороны стелы, в верхней части рельефное изображение пятиконечной звезды. По центру высечен текст: «Вечная слава героям, павшим в боях за свободу и независимость нашей Родины. 1942 – 1943 гг.». В нижней части барельефное изображение 4 склонённых знамён (по 2 с двух сторон), в центре которых изображение медали «За оборону Сталинграда». Постамент и цоколь в форме параллеле-

						Объект культурного наследия регионального значения «Братская могила советских воинов, погибших в период Сталинградской битвы», 1942 – 1943 гг. (Волгоградская область, Светлоярский район, с. Ивановка, в сквере у магазина).	Лист
Изм.	К. уч.	Лист	№ док.	Подпись	Дата		

пипеда. Материал всех частей железобетон, окрашен серебрянкой. Размеры: стелы 0,7 х 0,7 х 1,5 м., завершения 0,55 х 0,55 х 0,15 м., постамента 0,92 х 0,92 х 0,40 м., цоколя 1,25 х 1,25 х 0,14 м.

Позже на братской могиле советских воинов, погибших в период Сталинградской битвы, слева от стелы установлена вторая прямоугольная стела. С лицевой стороны стелы установлена мраморная доска серого цвета с высеченным текстом: «Ваш подвиг бессмертен, склоните головы перед павшими за Родину 1942 – 1943 гг.». Материал всех частей железобетон. Окрашен серебрянкой. Размеры: стелы 0,75 х 0,11 х 1,08 м., постамента 0,97 х 0,28 х 0,3 м., цоколя 1,51 х 0,82 х 0,05 м.

Между двумя стелами установлена мемориальная гранитная доска (из двух частей) на двух металлических опорах. На первой гранитной доске установлено портретное изображение и текст (накладными цифрами и буквами) «1910 – 1942» «От семьи П.Н. Катамадзе павшим за Родину» и рельефное изображение автомата с лавровой ветвью и каски. На 2 гранитной доске высечены фамилии 92 советских воинов.

Могильных холмов нет.

						Объект культурного наследия регионального значения «Братская могила советских воинов, погибших в период Сталинградской битвы», 1942 – 1943 гг. (Волгоградская область, Светлоярский район, с. Ивановка, в сквере у магазина).	Лист
Изм.	К. уч.	Лист	№ док.	Подпись	Дата		

Приложение

						Объект культурного наследия регионального значения «Братская могила советских воинов, погибших в период Сталинградской битвы», 1942 – 1943 гг. (Волгоградская область, Светлоярский район, с. Ивановка, в сквере у магазина).	Лист
Изм.	К. уч.	Лист	№ док.	Подпись	Дата		

35 15 9

103

Список

исторических памятников Ворошиловского  
района Сталинградской области по состоянию  
на 1 мая 1949 года.

Наимено- вание памятника	Краткое описание памятника, дата, сохранность.	Местный территориальный районный памятник	Адрес
Обелиск войнам Советской Армии	Великая Отечественная война 1941-1945 гг. Бои за г. Сталинград 1942-1943 в боях за освобождение с. Ивановки от немецко- фашистских захватчиков погибли 12 декабря 1942 г. рядовой и сержантский состав: Кошкинко Д. И. Ба- нуров Г. Г. Выхов Н. И. Смеркин М. И. Кручко М. Г. Григорьев Г. И. Зусинов С. И. Шакиров М. И. Петров Г. И. Славитко Р. М. Улинуков И. В. Пущин В. А. Марин Д. А. Бонертов С. М. Анакеев С. А. Борисенко С. И. Карасев И. В. Смоленников И. В. Миряев С. И. Гриотников С. И. На могиле воздвигнут деревянный обелиск высо- той 1,5 м. Памятник огорожен и выкошен. Обелиск воздвигнут в 1945 г. Состояние хорошее.	с. Ивановка	Ворошилов- ский район Ивановский с/с с. Ивановка 100 м. у дере- вни у магазина
Обелиск войнам Советской Армии	Великая Отече- ственная война 1941-1945 г. Бои за г. Сталинград 1942-1943 гг. в боях за освобождение с. Кошкинки от немецко- фашистских захват- чиков		

Рис. 1. Государственный архив Волгоградской области. Фонд 6164, опись 1, дело 7. Списки памятников и братских могил районов Сталинградской области за 1947 год. (фрагмент)

						Объект культурного наследия регионального значения «Братская могила советских воинов, погибших в период Сталинградской битвы», 1942 – 1943 гг. (Волгоградская область, Светлоярский район, с. Ивановка, в сквере у магазина).	Лист
Изм.	К. уч.	Лист	№ док.	Подпись	Дата		





1347229

## Информация из донесения о безвозвратных потерях

Фамилия Булатов  
Имя Евгений  
Отчество Владимирович  
Дата рождения/Возраст \_\_\_\_\_.1924  
Место рождения г. Калинин  
Последнее место службы 38 СД  
Воинское звание красноармеец  
Причина выбытия убит  
Дата выбытия 29.08.1942  
Первичное место захоронения Сталинградская обл., г. Сталинград, Кировский р-н, с. Ивановка, на высоте около Сухой Балки  
Название источника информации ЦАМО  
Номер фонда источника информации 58  
Номер описи источника информации 818883  
Номер дела источника информации 176

+ [Добавить доп. информацию](#)  
? [Подсказка по вводу доп. информации](#)  
+ [Добавить в избранное](#)



51616964

## Информация из донесения о безвозвратных потерях

Фамилия Колесников  
Имя Владимир  
Отчество Никитович  
Дата рождения/Возраст \_\_\_\_\_.1920  
Место рождения Харьковская обл., Боровский р-н, с. Подлиман  
Дата и место призыва Боровский РВК, Украинская ССР, Харьковская обл., Боровский р-н  
Последнее место службы 6 танк. бр.  
Воинское звание красноармеец  
Причина выбытия убит  
Дата выбытия 20.08.1942  
Первичное место захоронения Сталинградская обл., с. Ивановка, восточнее, 50 м от дороги, в могиле  
Название источника информации ЦАМО  
Номер фонда источника информации 58  
Номер описи источника информации 818883  
Номер дела источника информации 861

+ [Добавить доп. информацию](#)  
? [Подсказка по вводу доп. информации](#)  
+ [Добавить в избранное](#)

Рис. 2. Данные ОБД «Мемориал»

						Объект культурного наследия регионального значения «Братская могила советских воинов, погибших в период Сталинградской битвы», 1942 – 1943 гг. (Волгоградская область, Светлоярский район, с. Ивановка, в сквере у магазина).	Лист
Изм.	К. уч.	Лист	№ док.	Подпись	Дата		





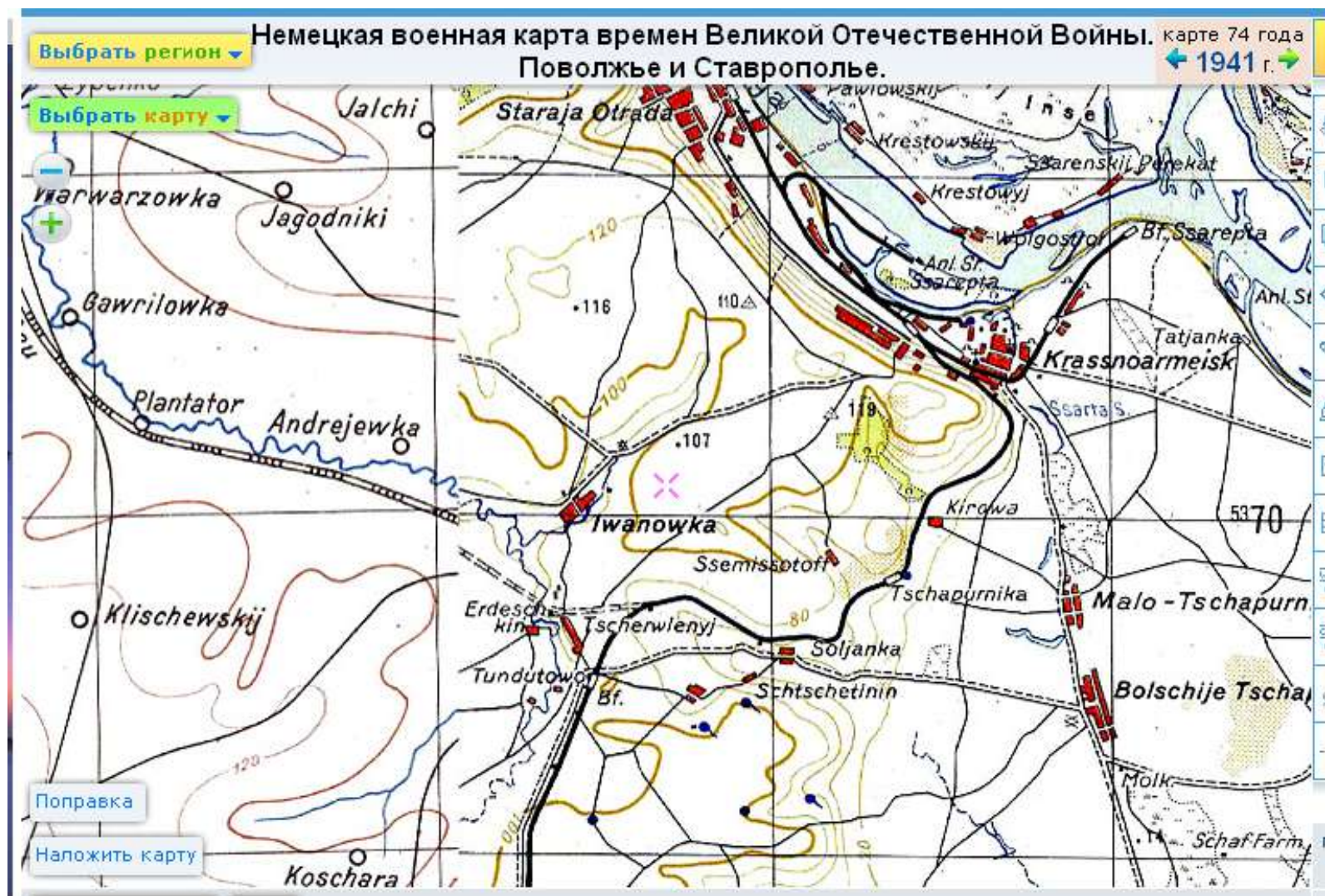


Рис. 4. Немецкая карта времён Великой Отечественной войны. Поволжье и Ставрополье. 1941 г.

Изм.	К. уч.	Лист	№ док.	Подпись	Дата

Объект культурного наследия регионального значения «Братская могила советских воинов, погибших в период Сталинградской битвы», 1942-1943 гг. по адресу: Волгоградская область, Светлоярский район, с. Ивановка, в сквере у магазина





Рис. 5. Лётная карта генштаба Люфтваффе 1941 года. Европейская часть СССР. 1941 г.

						Объект культурного наследия регионального значения «Братская могила советских воинов, погибших в период Сталинградской битвы», 1942-1943 гг. по адресу: Волгоградская область, Светлоярский район, с. Ивановка, в сквере у магазина	Лист
Изм.	К. уч.	Лист	№ док.	Подпись	Дата		

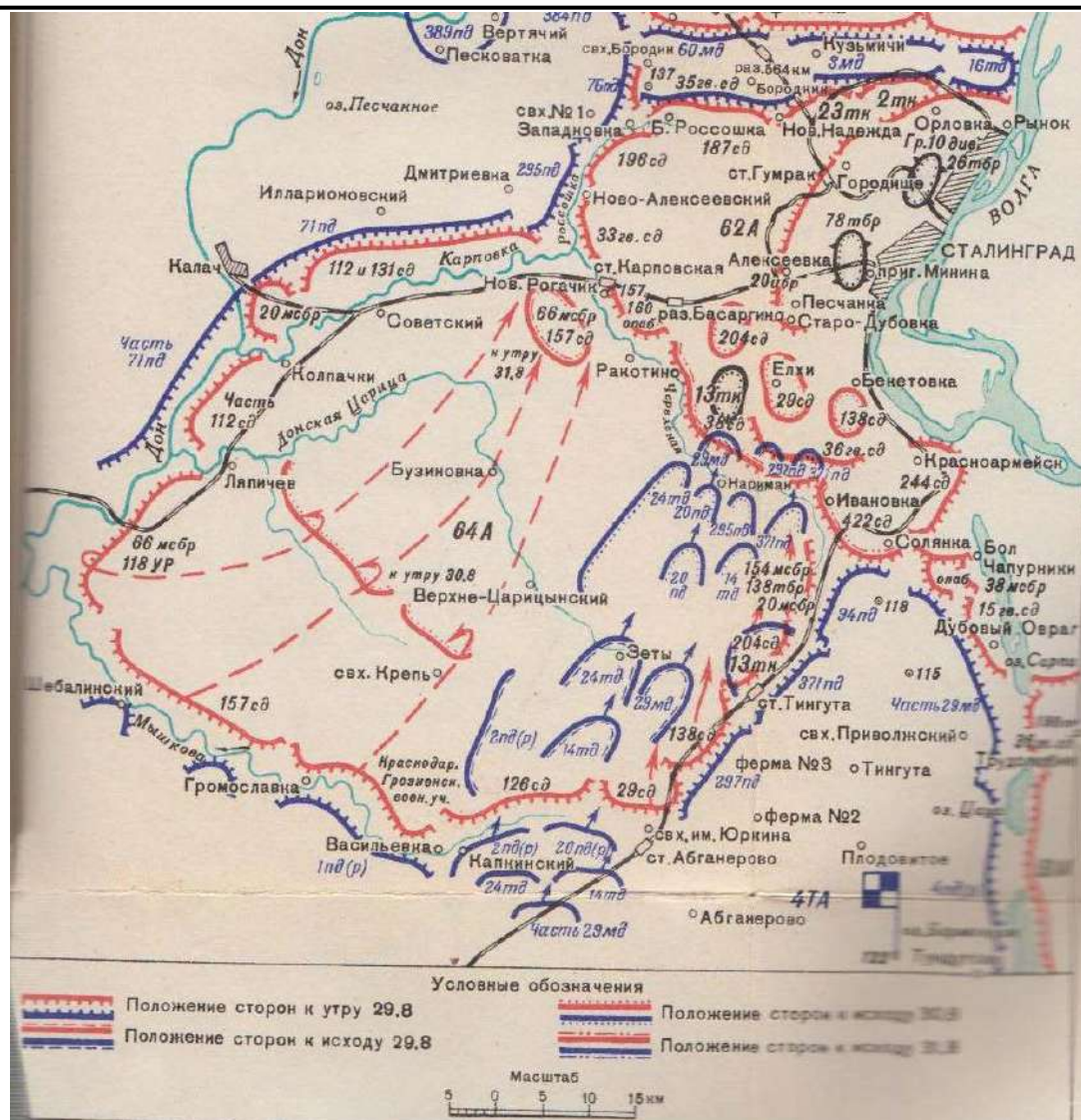


Рис. 6. Боевые действия войск 64-й Армии на внешнем и среднем оборонительных обводах (29-31 августа 1942 г.)

						Объект культурного наследия регионального значения «Братская могила советских воинов, погибших в период Сталинградской битвы», 1942-1943 гг. по адресу: Волгоградская область, Светлоярский район, с. Ивановка, в сквере у магазина	Лист
Изм.	К. уч.	Лист	№ док.	Подпись	Дата		



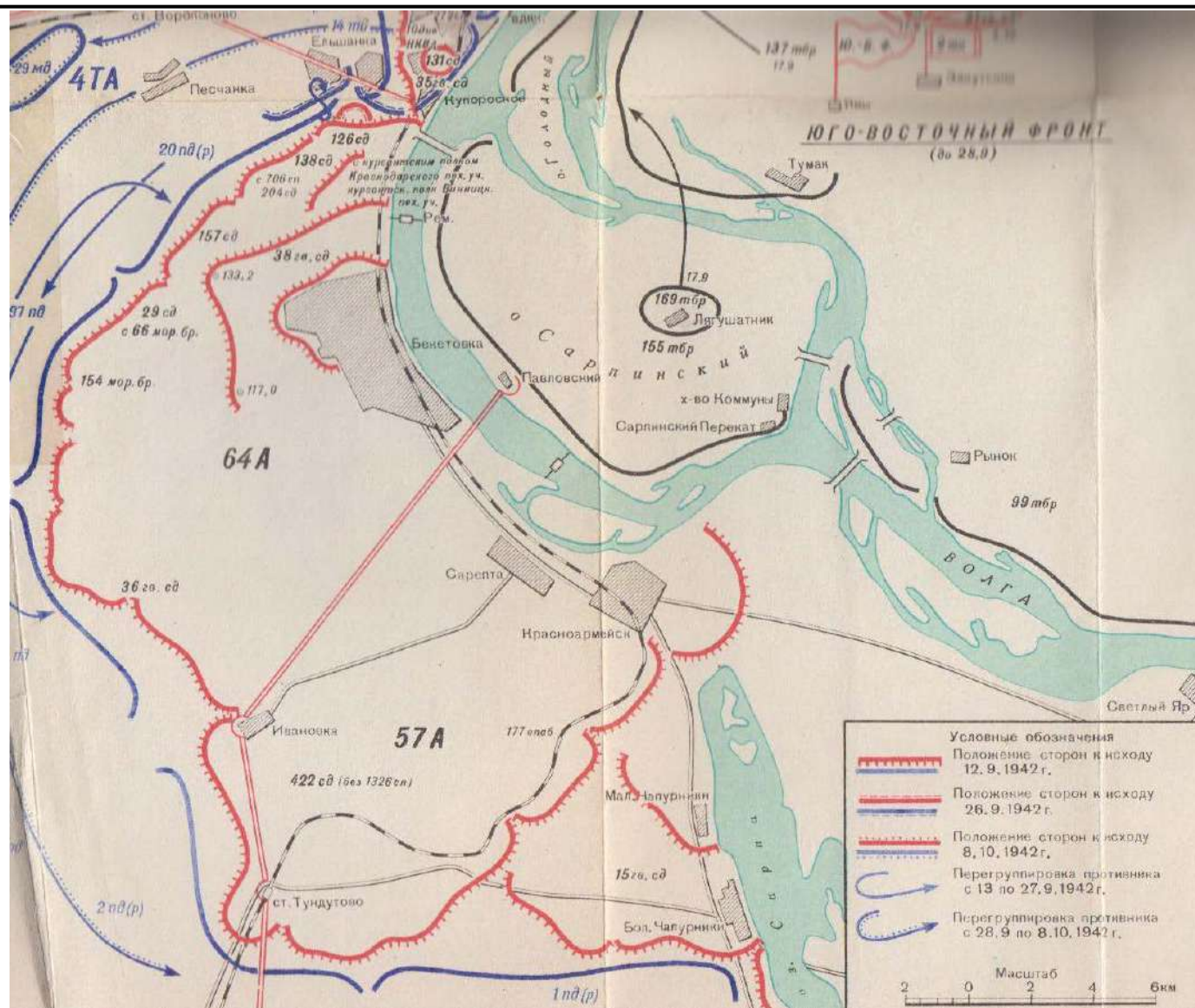


Рис. 7. Оборонительные действия советских войск в районе Сталинграда (13 сентября – 8 октября 1942 г.)

						Объект культурного наследия регионального значения «Братская могила советских воинов, погибших в период Сталинградской битвы», 1942-1943 гг. по адресу: Волгоградская область, Светлоярский район, с. Ивановка, в сквере у магазина	Лист
Изм.	К. уч.	Лист	№ док.	Подпись	Дата		



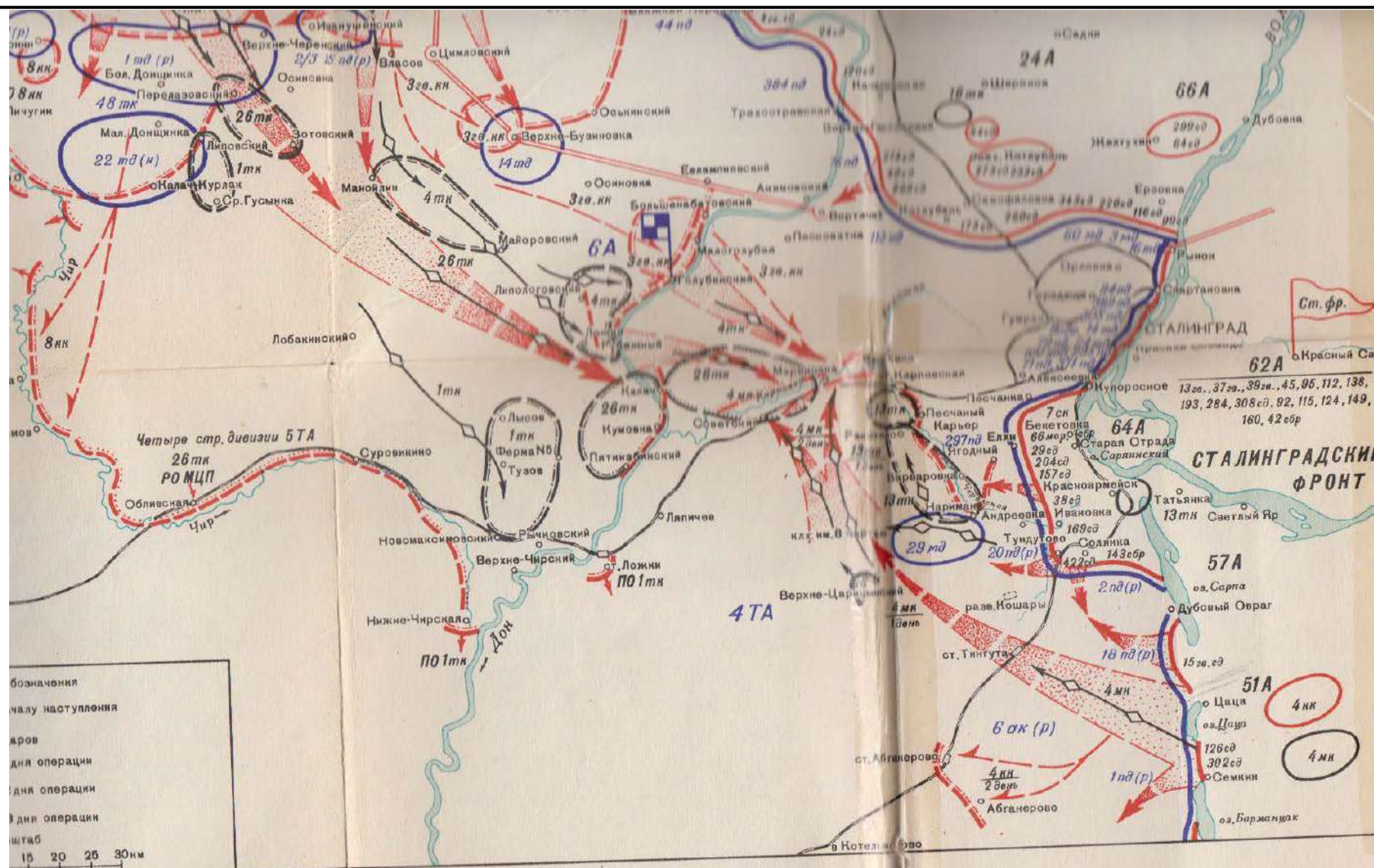


Рис. 8. План контрнаступления советских войск под Сталинградом (ноябрь 1942 г.)

Изм.	К. уч.	Лист	№ док.	Подпись	Дата

Объект культурного наследия регионального значения «Братская могила советских воинов, погибших в период Сталинградской битвы», 1942-1943 гг. по адресу: Волгоградская область, Светлоярский район, с. Ивановка, в сквере у магазина

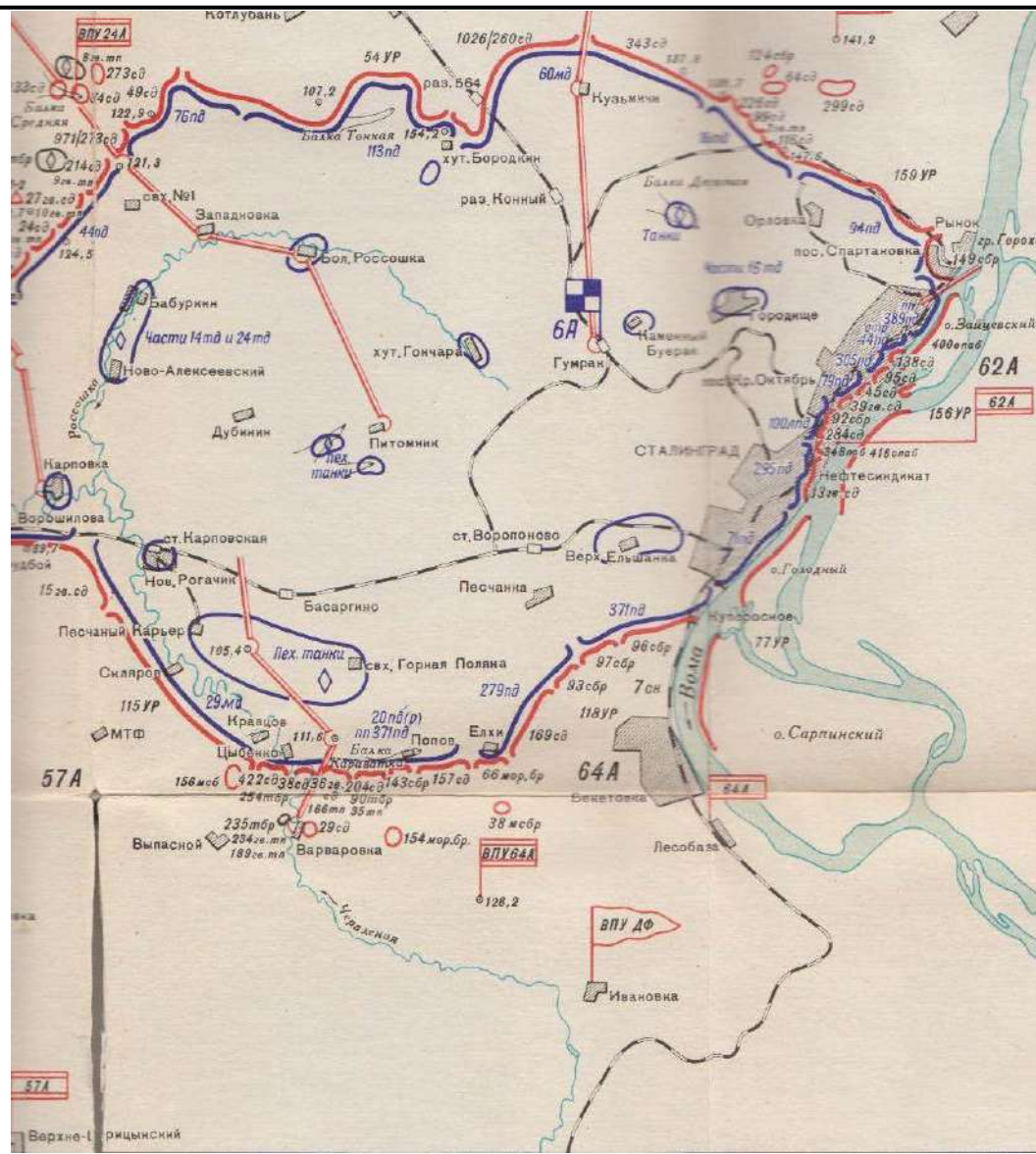


Рис.9. Группировка войск Донского фронта и войск противника в районе Сталинграда к 10 января 1943 г.





Рис. 10. Административная карта Сталинградской области 1956 г.

						Объект культурного наследия регионального значения «Братская могила советских воинов, погибших в период Сталинградской битвы», 1942-1943 гг. по адресу: Волгоградская область, Светлоярский район, с. Ивановка, в сквере у магазина	Лист
Изм.	К. уч.	Лист	№ док.	Подпись	Дата		



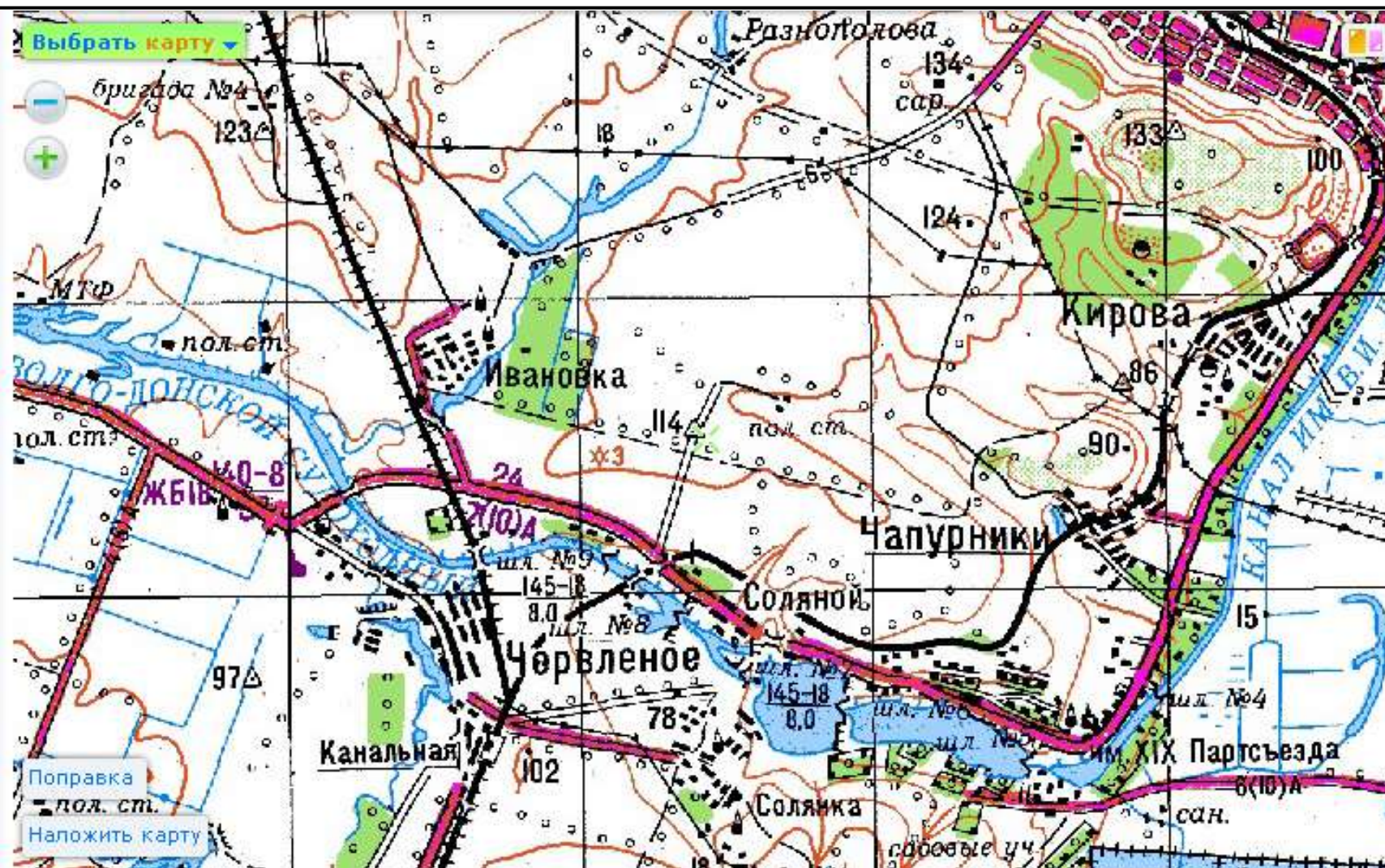


Рис. 11. Схема 1985 г.

Изм.	К. уч.	Лист	№ док.	Подпись	Дата

Объект культурного наследия регионального значения «Братская могила советских воинов, погибших в период Сталинградской битвы», 1942-1943 гг. по адресу: Волгоградская область, Светлоярский район, с. Ивановка, в сквере у магазина

Лист



## Библиография:

### Государственный архив Волгоградской области:

1. Фонд Р – 2115. Оп.1. Ед.хр.678. Протоколы заседаний президиума исполкома Сталинградского облсовета № 6, 7 от 3 и 9 февраля 1943 г.
2. Фонд Р – 2115. Оп.6. Ед.хр.38. Протокол № 36 Заседания исполкома облсовета от 18 октября 1951 г.
3. Фонд Р – 2115. Оп.6. Ед.хр.1920. Протокол № 2 заседания исполнительного комитета Волгоградского областного Совета трудящихся от 18 января 1965 г.
4. Фонд Р – 2115. Оп.11. Ед.хр.619. Протокол № 25 заседания исполкома облсовета от 24 октября 1973 г.
5. Фонд 6164, опись 1, дело 7. Списки памятников и братских могил районов Сталинградской области за 1947 год, на 124 л.
6. Ведомости Верховного Совета РСФСР. 1961. № 43. Ст. 624.
7. Ведомости Верховного Совета СССР № 12 от 20.03.1963 г. С. 211-216.
8. Ведомости Верховного Совета РСФСР № 3 от 18.01.1965 г. С. 33.
9. Государственный архив Волгоградской области: Путеводитель/ Булюлина Е.В., Гарскова И.В., Кадашова В.М. и другие. Волгоград, изд-во ВолГУ, 2002. 572 с.
10. РСФСР. Административно-территориальное деление на 1 апреля 1940. М., 1940.
11. РСФСР. Административно-территориальное деление. М., 1955
12. РСФСР. Административно-территориальное деление М., 1960.
13. РСФСР. Административно-территориальное деление на 01 июля 1968 г. М., 1968.
14. РСФСР. Административно-территориальное деление на 01 января 1981. М., 1981

						Объект культурного наследия регионального значения «Братская могила советских воинов, погибших в период Сталинградской битвы», 1942 – 1943 гг. (Волгоградская область, Светлоярский район, с. Ивановка, в сквере у магазина).	Лист
Изм.	К. уч.	Лист	№ док.	Подпись	Дата		

						<p>Объект культурного наследия регионального значения «Братская могила советских воинов, погибших в период Сталинградской битвы», 1942 – 1943 гг. (Волгоградская область, Светлоярский район, с. Ивановка, в сквере у магазина).</p>	Лист
Изм.	К. уч.	Лист	№ док.	Подпись	Дата		

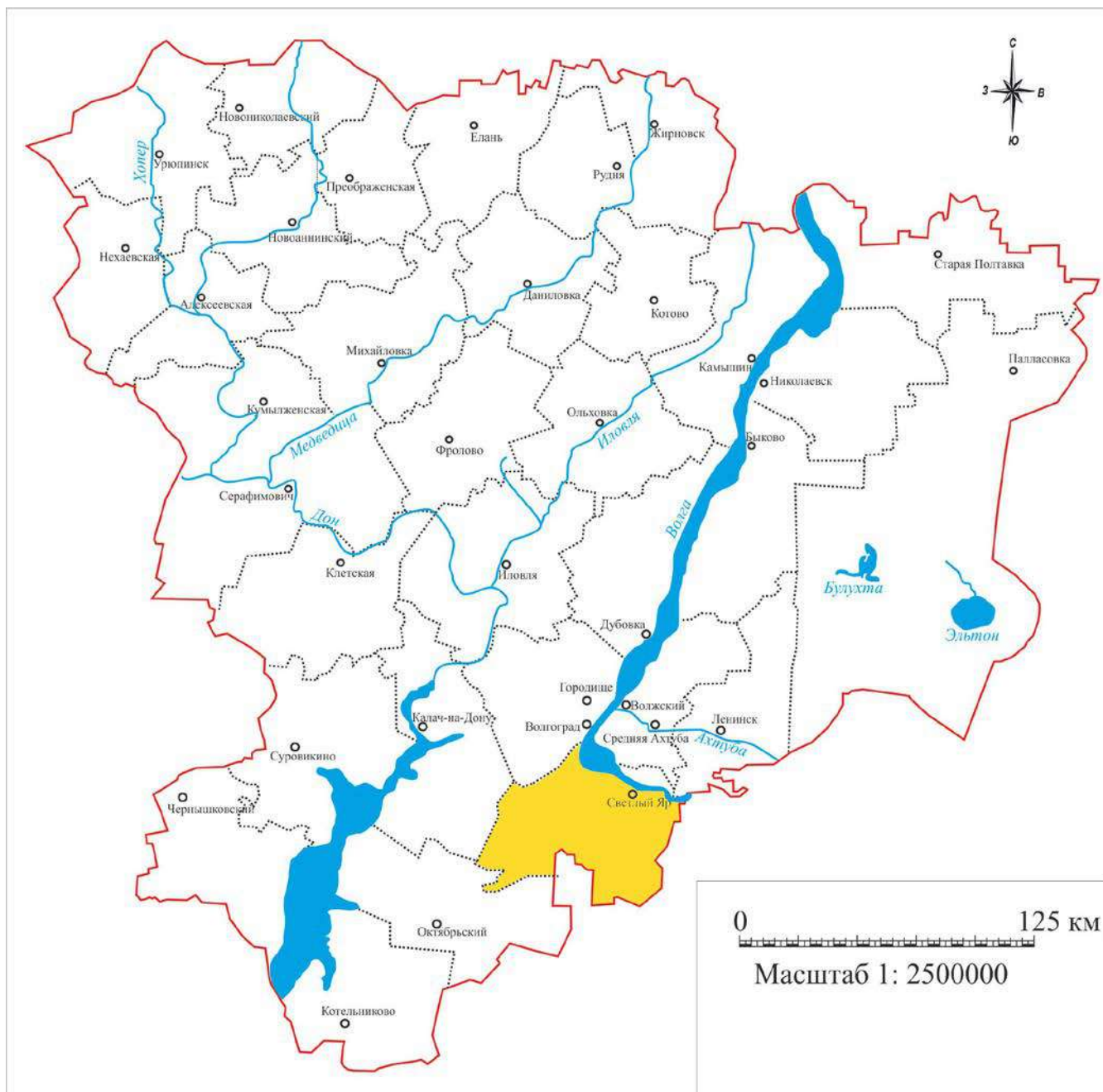


Рис. 12. Место проведения работ - Волгоградская область, Светлоярский муниципальный район.

						Объект культурного наследия регионального значения «Братская могила советских воинов, погибших в период Сталинградской битвы», 1942 – 1943 гг. (Волгоградская область, Светлоярский район, с. Ивановка, в сквере у магазина).	Лист
Изм.	К. уч.	Лист	№ док.	Подпись	Дата		

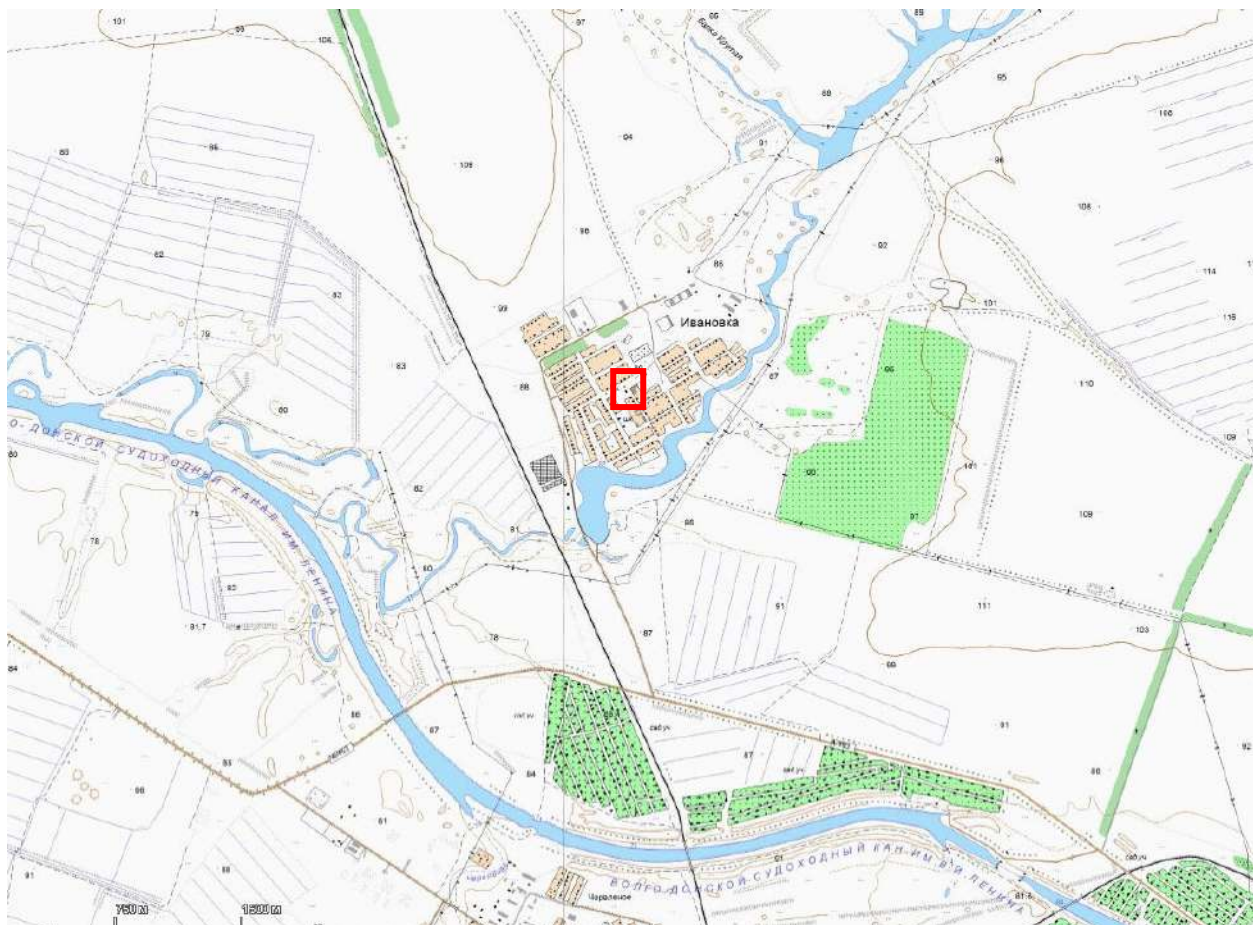


Рис.13. Ситуационная схема с. Ивановка

#### Условные обозначения



- местонахождение объекта культурного наследия  
«Братская могила советских воинов, погибших в период Сталинградской битвы», 1942-1943 гг., по адресу: Волгоградская область, Светлоярский район, с. Ивановка, в сквере у магазина.

						Объект культурного наследия регионального значения «Братская могила советских воинов, погибших в период Сталинградской битвы», 1942 – 1943 гг. (Волгоградская область, Светлоярский район, с. Ивановка, в сквере у магазина).	Лист
Изм.	К. уч.	Лист	№ док.	Подпись	Дата		



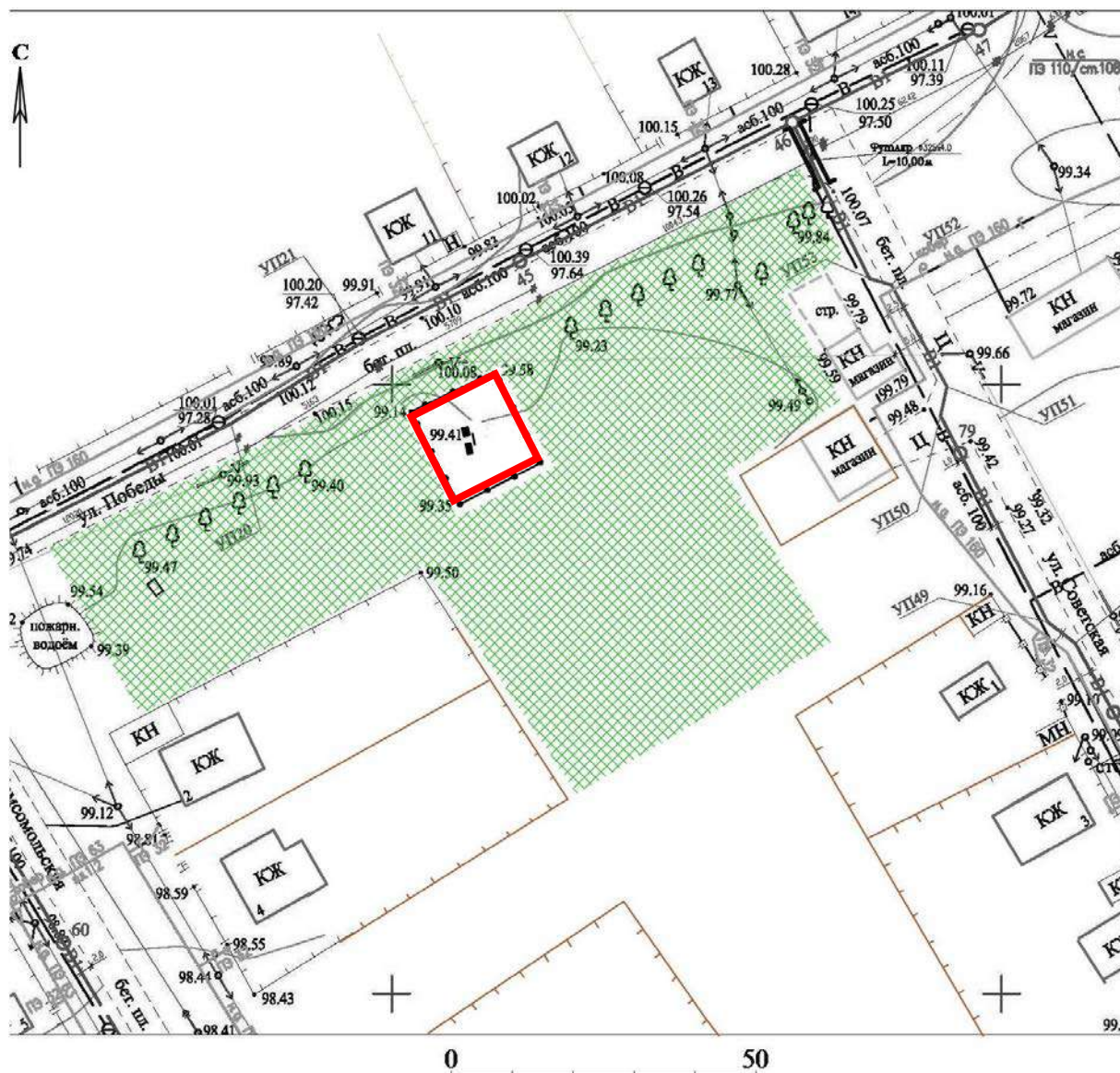


Рис.14. Ситуационная схема

Условные обозначения



- местонахождение объекта культурного наследия  
«Братская могила советских воинов, погибших в период Сталинградской битвы»,  
1942-1943 гг., по адресу: Волгоградская область, Светлоярский район,  
с. Ивановка, в сквере у магазина.

						Объект культурного наследия регионального значения «Братская могила советских воинов, погибших в период Сталинградской битвы», 1942 – 1943 гг. (Волгоградская область, Светлоярский район, с. Ивановка, в сквере у магазина).	Лист
Изм.	К. уч.	Лист	№ док.	Подпись	Дата		



Историко-культурный опорный план



- Условные обозначения:
- объект культурного наследия регионального значения "Братская могила советских воинов, погибших в период Сталинградской битвы", 1942-1943 гг. Волгоградская область, Светлоярский район, с. Ивановка, в сквере у магазина
  - территория объекта культурного наследия "Братская могила советских воинов, погибших в период Сталинградской битвы", 1942-1943 гг.
  - памятник истории, состоящий на государственной охране, объект культурного наследия "Братская могила советских воинов, погибших в период Сталинградской битвы", 1942-1943 гг., Волгоградская область, Светлоярский район, с. Ивановка, в сквере у магазина
  - ограда братской могилы
  - нейтральная застройка
  - бетонное дорожное покрытие
  - сквер. Участок стихийного озеленения, требующий реконструкции
  - инженерное сооружение: пожарный водоём.
  - линии электропередач.

						Объект культурного наследия регионального значения "Братская могила советских воинов, погибших в период Сталинградской битвы", 1942-1943 гг. Волгоградская область, Светлоярский район, с. Ивановка, в сквере у магазина				
Изм.	Кол.	Лист	№ Док.	Подп.	Дата	Проект зон охраны		Стадия	Лист	Листов
И.О. директора	Мальченко А.А.							П		
						Историко-культурный опорный план М 1:1000		ГБУК ОНПЦ по охране памятников		
Выполнил	Омельченко И.									

Проект зон охраны.

						Объект культурного наследия регионального значения «Братская могила советских воинов, погибших в период Сталинградской битвы», 1942 – 1943 гг. (Волгоградская область, Светлоярский район, с. Ивановка, в сквере у магазина).	Лист
Изм.	К. уч.	Лист	№ док.	Подпись	Дата		

## Проект зон охраны.

В соответствии со ст.34 Федерального Закона РФ № 73-ФЗ, от 25.06.2002 г. «Об объектах культурного наследия (памятников истории и культуры) народов Российской Федерации», в целях обеспечения сохранности объекта культурного наследия в его исторической среде на сопряженной с ним территории устанавливаются зоны охраны объекта культурного наследия: охранный зона, зона регулирования застройки и хозяйственной деятельности, зона охраняемого природного ландшафта.

В соответствии со ст.1 Градостроительного кодекса РФ от 29.12.2004 г. №190-ФЗ зоны охраны объектов культурного наследия (памятников истории и культуры) народов Российской Федерации относятся к зонам с особыми условиями использования территорий.

В соответствии со ст.2 Градостроительного кодекса РФ одним из основных принципов градостроительной деятельности должно быть ее осуществление с соблюдением требований сохранения объектов культурного наследия и особо охраняемых природных территорий.

В соответствии со ст.36 Градостроительного кодекса РФ действие градостроительного регламента не распространяется на земельные участки в границах территорий памятников и ансамблей, включенных в единый государственный реестр объектов культурного наследия (памятников истории и культуры) народов Российской Федерации, а также в границах территорий памятников или ансамблей, которые являются вновь выявленными объектами культурного наследия и решения о режиме содержания, параметрах реставрации, консервации, воссоздания, ремонта и приспособления которых принимаются в порядке, установленном законодательством Российской Федерации об охране объектов культурного наследия.

						Объект культурного наследия регионального значения «Братская могила советских воинов, погибших в период Сталинградской битвы», 1942 – 1943 гг. (Волгоградская область, Светлоярский район, с. Ивановка, в сквере у магазина).	Лист
Изм.	К. уч.	Лист	№ док.	Подпись	Дата		

В соответствии со ст.99 Земельного кодекса РФ от 25.10.2001 г., № 136-ФЗ в целях сохранения исторической, ландшафтной и градостроительной среды устанавливаются зоны охраны объектов культурного наследия.

Проект охранных зон выполнен в соответствии с требованиями «Положения о зонах охраны объектов культурного наследия (памятников истории и культуры) народов Российской Федерации», утвержденного Постановлением Правительства РФ от 26 апреля 2008 г. № 315.

### **Проектное зонирование охраняемых территорий**

Для установки организационно-правовых основ охраны, использования и реставрации объекта культурного наследия регионального «Братская могила советских воинов, погибших в период Сталинградской битвы», 1942 - 1943 гг., расположенного по адресу: Волгоградская область, Светлоярский район, с. Ивановка, в сквере у магазина, предусмотрены:

- охранный зона объекта культурного наследия;
- зона охраняемого природного ландшафта.

**Границы зон охраны объекта культурного наследия регионального значения «Братская могила советских воинов, погибших в период Сталинградской битвы», 1942 - 1943 гг., расположенного по адресу: Волгоградская область, Светлоярский район, с. Ивановка, в сквере у магазина**

Охранный зона объекта культурного наследия - территория, в пределах которой в целях обеспечения сохранности объекта культурного наследия в его историческом ландшафтном окружении, устанавливается особый режим использования земель, ограничивающий хозяйственную деятельность и запрещающий строительство, за исключением применения специальных мер, направленных на сохранение и регенерацию историко-градостроительной или природной среды объектов культурного наследия.

						Объект культурного наследия регионального значения «Братская могила советских воинов, погибших в период Сталинградской битвы», 1942 – 1943 гг. (Волгоградская область, Светлоярский район, с. Ивановка, в сквере у магазина).	Лист
Изм.	К. уч.	Лист	№ док.	Подпись	Дата		



## Описание границ охранной зоны объекта культурного наследия

регионального значения «Братская могила советских воинов, погибших в период Сталинградской битвы», расположенного по адресу: Волгоградская область, Светлоярский район, с. Ивановка, в сквере у магазина:

от точки 5 до точки 6 – на расстоянии 4,0 метра от ограды в северо-восточном направлении – 28,14 метров;

от точки 6 до точки 7 – на расстоянии 6,5 метра от ограды в юго-восточном направлении – 25,38 метров;

от точки 7 до точки 8 – на расстоянии 4,0 метра от ограды в юго-западном направлении – 27,82 метров;

от точки 8 до точки 5 – на расстоянии 6,5 метра от ограды в северо-западном направлении до замыкания контура – 25,18 метров.

### Координаты поворотных точек границ

охранной зоны объекта культурного наследия «Братская могила советских воинов, погибших в период Сталинградской битвы», 1942 - 1943 гг., расположенного по адресу: Волгоградская область, Светлоярский район, с. Ивановка, сквер у магазина

Обозначение (номер) поворотной точки	Координаты поворотных точек во Всемирной геодезической системе координат (WGS-84)	
	Северной широты N	Восточной долготы E
5	+48° 28' 27.29793"	+44° 22' 46.55688"
6	+48° 28' 27.31202"	+44° 22' 46.70437"
7	+48° 28' 27.21136"	+44° 22' 46.72363"
8	+48° 28' 27.19695"	+44° 22' 46.58101"

						Объект культурного наследия регионального значения «Братская могила советских воинов, погибших в период Сталинградской битвы», 1942 – 1943 гг. (Волгоградская область, Светлоярский район, с. Ивановка, в сквере у магазина).	Лист
Изм.	К. уч.	Лист	№ док.	Подпись	Дата		

Обозначение (номер) поворотной точки	Координаты поворотных точек система координат: местная	
	X	Y
5	-26403,85	-9804,42
6	-26391,09	-9779,343
7	-26413,69	-9767,80
8	-26426,12	-9792,69

**Описание границ зоны охраняемого природного ландшафта** объекта культурного наследия регионального значения «Братская могила советских воинов, погибших в период Сталинградской битвы», расположенного по адресу: Волгоградская область, Светлоярский район, с. Ивановка, сквер у магазина:

от точки 5 охранной зоны до точки 9 - в западном направлении – 55,60 метров;

от точки 9 до точки 10 – в северо-восточном направлении – 136,58 метра;

от точки 10 до точки 11 – в юго-восточном направлении – 18,51 метра;

от точки 11 до точки 12 – в юго-западном направлении – 12,14 метров;

от точки 12 до точки 13 – в юго-восточном направлении – 19,97 метров;

от точки 13 до точки 14 – в юго-западном направлении – 22,28 метров;

от точки 14 до точки 15 – в юго-восточном направлении – 31,87 метров;

от точки 15 до точки 16 – в юго-западном направлении – 49,00 метра;

от точки 16 до точки 17 – в северо-западном направлении – 44,54 метров;

от точки 17 до точки 18 – в юго-западном направлении – 51,47 метров;

от точки 18 до точки 9 – в северо-западном направлении – 30,99 метров;

						Объект культурного наследия регионального значения «Братская могила советских воинов, погибших в период Сталинградской битвы», 1942 – 1943 гг. (Волгоградская область, Светлоярский район, с. Ивановка, в сквере у магазина).	Лист
Изм.	К. уч.	Лист	№ док.	Подпись	Дата		

Координаты поворотных точек границ

зоны охраняемого природного ландшафта объекта культурного наследия  
«Братская могила советских воинов, погибших в период Сталинградской битвы»,  
1942 - 1943 гг., расположенного по адресу: Волгоградская область, Светлоярский  
район, с. Ивановка, сквер у магазина

Обозначение (номер) поворотной точки	Координаты поворотных точек во Всемирной геодезической системе координат (WGS-84)	
	Северной широты N	Восточной долготы E
9	+48° 28' 19.66854"	+44° 22' 37.88258"
10	+48° 28' 21.73219"	+44° 22' 43.76377"
11	+48° 28' 21.20532"	+44° 22' 44.19312"
12	+48° 28' 21.00821"	+44° 22' 43.68146"
13	+48° 28' 20.44352"	+44° 22' 44.15717"
14	+48° 28' 20.05978"	+44° 22' 43.23752"
15	+48° 28' 19.17204"	+44° 22' 44.02810"
16	+48° 28' 18.34089"	+44° 22' 41.99572"
17	+48° 28' 19.55905"	+44° 22' 40.83569"
18	+48° 28' 18.79046"	+44° 22' 38.61279"

Обозначение (номер) поворотной точки	Координаты поворотных точек система координат: местная	
	X	Y
9	-26426,24	-9855,34
10	-26362,71	-9734,43
11	-26379,0	-9725,64
12	-26385,07	-9736,16
13	-26402,53	-9726,42
14	-26414,35	-9745,33
15	-26441,80	-9729,14
16	-26467,40	-9770,93
17	-26429,73	-9779,93
18	-26453,39	-9840,39

						Объект культурного наследия регионального значения «Братская могила советских воинов, погибших в период Сталинградской битвы», 1942 – 1943 гг. (Волгоградская область, Светлоярский район, с. Ивановка, в сквере у магазина).	Лист
Изм.	К. уч.	Лист	№ док.	Подпись	Дата		

**«Братская могила Советских воинов, погибших в период Сталинградской битвы», 1942-1943 гг. Волгоградская область, Светлоярский район, с. Ивановка, в сквере**

Система координат: местная

№ точки	X	Y
1	-26404.67	-9796.82
2	-26397.53	-9783.53
3	-26412.91	-9775.65
4	-26419.95	-9788.95
5	-26403.85	-9804.42
6	-26391.09	-9779.343
7	-26413.69	-9767.80
8	-26426.12	-9792.69
9	-26426.24	-9855.34
10	-26362.71	-9734.43
11	-26379.0	-9725.64
12	-26385.07	-9736.16
13	-26402.53	-9726.42
14	-26414.35	-9745.33
15	-26441.80	-9729.14
16	-26467.40	-9770.93
17	-26429.73	-9794.69
18	-26453.39	-9840.39

Система координат: WGS 84

№ точки	N	E
1	48°28'20.37021"	44°22'40.72983"
2	48°28'20.60212"	44°22'41.37626"
3	48°28'20.10467"	44°22'41.76123"
4	48°28'19.87599"	44°22'41.11431"
5	48°28'27.29793"	44°22'46.55688"
6	48°28'27.31202"	44°22'46.70437"
7	48°28'27.21136"	44°22'46.72363"
8	48°28'27.19695"	44°22'46.58101"
9	48°28'19.66854"	44°22'37.88258"
10	48°28'21.73219"	44°22'43.76377"
11	48°28'21.20532"	44°22'44.19312"
12	48°28'21.00821"	44°22'43.68146"
13	48°28'20.44352"	44°22'44.15717"
14	48°28'20.05978"	44°22'43.23752"
15	48°28'19.17204"	44°22'44.02810"
16	48°28'18.34089"	44°22'41.99572"
17	48°28'19.55905"	44°22'40.83569"
18	48°28'18.79046"	44°22'38.61279"

Составил  П.С. Медведев

Проверил  А.Л. Шитько



**Особый режим использования земель и градостроительный регламент в границах зон охраны объекта культурного наследия регионального значения «Братская могила советских воинов, погибших в период Сталинградской битвы», 1942 - 1943 гг., расположенного по адресу:**

**Волгоградская область, Светлоярский район, с. Ивановка, сквер у магазина**

**В границах охранной зоны объекта культурного наследия «Братская могила советских воинов, погибших в период Сталинградской битвы», 1942 - 1943 гг., расположенного по адресу: Волгоградская область, Светлоярский район, с. Ивановка, сквер у магазина, разрешается:**

- озеленение и благоустройство территории – устройство дорожек, наружного освещения, установка стендов и витрин, относящихся к объекту культурного наследия; обеспечение других форм благоустройства, не нарушающих памятник.

**В границах охранной зоны объекта культурного наследия «Братская могила советских воинов, погибших в период Сталинградской битвы», 1942 - 1943 гг., расположенного по адресу: Волгоградская область, Светлоярский район, с. Ивановка, сквер у магазина, запрещается:**

- любые строительные и ремонтные работы, а также хозяйственная деятельность опасная для физической сохранности объекта культурного наследия;

- использование охранной зоны под склады и производства взрывчатых и огнеопасных материалов;

- использование охранной зоны под производственные, складские объекты, гаражи;

- установка временных объектов обслуживания: павильонов, наружной рекламы, нарушающих историческую среду объекта культурного наследия;

- прокладка инженерных коммуникаций (теплотрасс, газопровода, электрокабеля и др.) надземным способом.

						Объект культурного наследия регионального значения «Братская могила советских воинов, погибших в период Сталинградской битвы», 1942 – 1943 гг. (Волгоградская область, Светлоярский район, с. Ивановка, в сквере у магазина).	Лист
Изм.	К. уч.	Лист	№ док.	Подпись	Дата		

**В границах зоны охраняемого природного ландшафта объекта культурного наследия «Братская могила советских воинов, погибших в период Сталинградской битвы», 1942 - 1943 гг., расположенного по адресу: Волгоградская область, Светлоярский район, с. Ивановка, сквер у магазина, разрешается:**

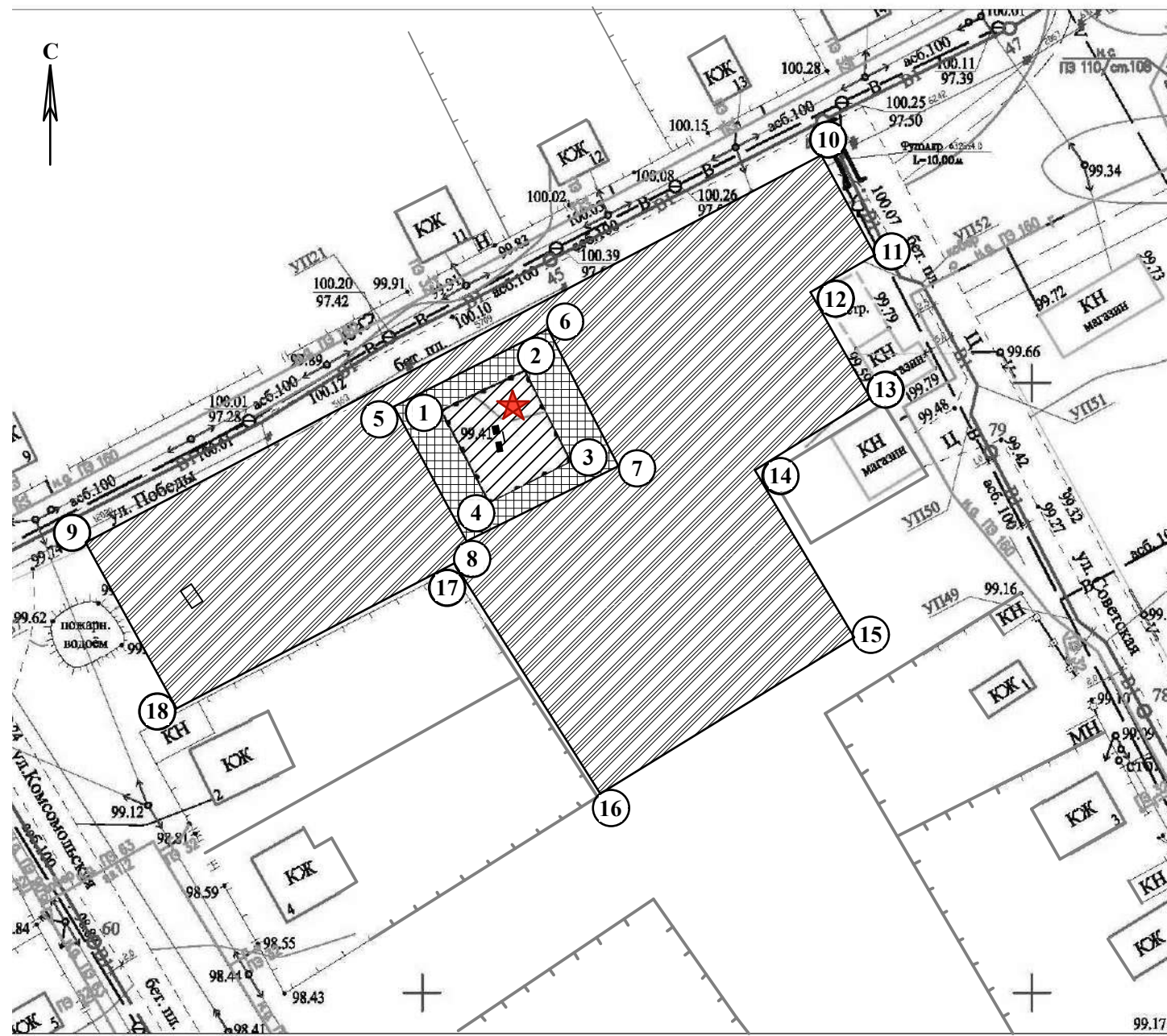
- размещение объектов улично-дорожной сети, плоскостных сооружений, не являющихся капитальными строениями;
- установка объектов внешнего благоустройства: малые архитектурные формы, информационные знаки;
- проведение работ по благоустройству и озеленению территорий;
- ремонт и реконструкция существующей линии электропередач;
- ремонт и замена существующего остановочного павильона (высотой не более 2,5 м.)

**В границах зоны охраняемого природного ландшафта объекта культурного наследия «Братская могила советских воинов, погибших в период Сталинградской битвы», 1942 - 1943 гг., расположенного по адресу: Волгоградская область, Светлоярский район, с. Ивановка, сквер у магазина, запрещается:**

- возведение новых объектов капитального строительства;
- прокладка новых инженерных коммуникаций (теплотрасс, газопровода, электрокабеля и т.д.) надземным способом;
- использование строительных технологий, создающих динамические нагрузки и негативное воздействие на объект культурного наследия;
- изменение существующего рельефа;
- вырубка зеленых насаждений, за исключением санитарных рубок.
- организация парка с неограниченным древостоем;
- свалка бытового и строительного мусора.

						Объект культурного наследия регионального значения «Братская могила советских воинов, погибших в период Сталинградской битвы», 1942 – 1943 гг. (Волгоградская область, Светлоярский район, с. Ивановка, в сквере у магазина).	Лист
Изм.	К. уч.	Лист	№ док.	Подпись	Дата		

Проект зон охраны



Условные обозначения:

- объект культурного наследия регионального значения "Братская могила советских воинов, погибших в период Сталинградской битвы", 1942-1943 гг. Волгоградская область, Светлоярский район, с. Ивановка, в сквере у магазина
- памятник истории, состоящий на государственной охране, объект культурного наследия "Братская могила советских воинов, погибших в период Сталинградской битвы", 1942-1943 гг., Волгоградская область, Светлоярский район, с. Ивановка, в сквере у магазина
- границы территории объекта культурного наследия "Братская могила советских воинов, погибших в период Сталинградской битвы", 1942-1943 гг.
- границы охранной зоны объекта культурного наследия "Братская могила советских воинов, погибших в период Сталинградской битвы", 1942-1943 гг.
- границы зоны охраняемого природного ландшафта
- поворотные точки границ территории

						Объект культурного наследия регионального значения "Братская могила советских воинов, погибших в период Сталинградской битвы", 1942-1943 гг. Волгоградская область, Светлоярский район, с. Ивановка, в сквере у магазина			
Изм.	Кол.	Лист	№ Док.	Подп.	Дата				
И.О. директора	Мальченко А.А.					Проект зон охраны			
							Стадия	Лист	Листов
							П		
						Проект зон охраны М 1:1000	ГБУК ОНПЦ по охране памятников		
Выполнил	Омельченко И.								

**Приложение.**

**Натурные фотографии современной градостроительной ситуации.**

						Объект культурного наследия регионального значения «Братская могила советских воинов, погибших в период Сталинградской битвы», 1942 – 1943 гг. (Волгоградская область, Светлоярский район, с. Ивановка, в сквере у магазина).	Лист
Изм.	К. уч.	Лист	№ док.	Подпись	Дата		





Фото 1. Общий вид надмогильного сооружения.

						Объект культурного наследия регионального значения «Братская могила советских воинов, погибших в период Сталинградской битвы», 1942-1943 гг. по адресу: Волгоградская область, Светлоярский район, с. Ивановка, в сквере у магазина	Лист
Изм.	К. уч.	Лист	№ док.	Подпись	Дата		





Фото 2. Мемориальная доска с фамилиями погибших

						Объект культурного наследия регионального значения «Братская могила советских воинов, погибших в период Сталинградской битвы», 1942-1943 гг. по адресу: Волгоградская область, Светлоярский район, с. Ивановка, в сквере у магазина	Лист
Изм.	К. уч.	Лист	№ док.	Подпись	Дата		





Фото 3. Фрагмент стелы

						Объект культурного наследия регионального значения «Братская могила советских воинов, погибших в период Сталинградской битвы», 1942-1943 гг. по адресу: Волгоградская область, Светлоярский район, с. Ивановка, в сквере у магазина	Лист
Изм.	К. уч.	Лист	№ док.	Подпись	Дата		





Фото 4. Обелиск

						Объект культурного наследия регионального значения «Братская могила советских воинов, погибших в период Сталинградской битвы», 1942-1943 гг. по адресу: Волгоградская область, Светлоярский район, с. Ивановка, в сквере у магазина	Лист
Изм.	К. уч.	Лист	№ док.	Подпись	Дата		





Фото 5. Вид на братскую могилу

						Объект культурного наследия регионального значения «Братская могила советских воинов, погибших в период Сталинградской битвы», 1942-1943 гг. по адресу: Волгоградская область, Светлоярский район, с. Ивановка, в сквере у магазина	Лист
Изм.	К. уч.	Лист	№ док.	Подпись	Дата		





Фото 6. Вид на братскую могилу с северо-востока

						Объект культурного наследия регионального значения «Братская могила советских воинов, погибших в период Сталинградской битвы», 1942-1943 гг. по адресу: Волгоградская область, Светлоярский район, с. Ивановка, в сквере у магазина	Лист
Изм.	К. уч.	Лист	№ док.	Подпись	Дата		





Фото 7. Информационные стенд у ограды братской могилы

						Объект культурного наследия регионального значения «Братская могила советских воинов, погибших в период Сталинградской битвы», 1942-1943 гг. по адресу: Волгоградская область, Светлоярский район, с. Ивановка, в сквере у магазина	Лист
Изм.	К. уч.	Лист	№ док.	Подпись	Дата		





Фото 8. Вид на братскую могилу с юго-востока

						Объект культурного наследия регионального значения «Братская могила советских воинов, погибших в период Сталинградской битвы», 1942-1943 гг. по адресу: Волгоградская область, Светлоярский район, с. Ивановка, в сквере у магазина	Лист
Изм.	К. уч.	Лист	№ док.	Подпись	Дата		





Фото 9. Вид на братскую могилу с юго-востока

						Объект культурного наследия регионального значения «Братская могила советских воинов, погибших в период Сталинградской битвы», 1942-1943 гг. по адресу: Волгоградская область, Светлоярский район, с. Ивановка, в сквере у магазина	Лист
Изм.	К. уч.	Лист	№ док.	Подпись	Дата		





Фото 10. Вид на братскую могилу с улицы Победы

						Объект культурного наследия регионального значения «Братская могила советских воинов, погибших в период Сталинградской битвы», 1942-1943 гг. по адресу: Волгоградская область, Светлоярский район, с. Ивановка, в сквере у магазина	Лист
Изм.	К. уч.	Лист	№ док.	Подпись	Дата		





Фото 11. Вид на братскую могилу с улицы Победы

						Объект культурного наследия регионального значения «Братская могила советских воинов, погибших в период Сталинградской битвы», 1942-1943 гг. по адресу: Волгоградская область, Светлоярский район, с. Ивановка, в сквере у магазина	Лист
Изм.	К. уч.	Лист	№ док.	Подпись	Дата		





Фото 12. Вид на братскую могилу с юго-запада

						Объект культурного наследия регионального значения «Братская могила советских воинов, погибших в период Сталинградской битвы», 1942-1943 гг. по адресу: Волгоградская область, Светлоярский район, с. Ивановка, в сквере у магазина	Лист
Изм.	К. уч.	Лист	№ док.	Подпись	Дата		






Фото 13. Вид на братскую могилу с юго-запада

						Объект культурного наследия регионального значения «Братская могила советских воинов, погибших в период Сталинградской битвы», 1942-1943 гг. по адресу: Волгоградская область, Светлоярский район, с. Ивановка, в сквере у магазина	Лист
Изм.	К. уч.	Лист	№ док.	Подпись	Дата		





Фото 14. Территория южнее братской могилы

						Объект культурного наследия регионального значения «Братская могила советских воинов, погибших в период Сталинградской битвы», 1942-1943 гг. по адресу: Волгоградская область, Светлоярский район, с. Ивановка, в сквере у магазина	Лист
Изм.	К. уч.	Лист	№ док.	Подпись	Дата		





Фото 15. Территория с юга от братской могилы

						Объект культурного наследия регионального значения «Братская могила советских воинов, погибших в период Сталинградской битвы», 1942-1943 гг. по адресу: Волгоградская область, Светлоярский район, с. Ивановка, в сквере у магазина	Лист
Изм.	К. уч.	Лист	№ док.	Подпись	Дата		





Фото 16. Территория восточнее от братской могилы. Вид в сторону ул. Советской.

						Объект культурного наследия регионального значения «Братская могила советских воинов, погибших в период Сталинградской битвы», 1942-1943 гг. по адресу: Волгоградская область, Светлоярский район, с. Ивановка, в сквере у магазина	Лист
Изм.	К. уч.	Лист	№ док.	Подпись	Дата		





Фото 17. Территория северо-восточнее от братской могилы. С левой стороны – улица Победы

						Объект культурного наследия регионального значения «Братская могила советских воинов, погибших в период Сталинградской битвы», 1942-1943 гг. по адресу: Волгоградская область, Светлоярский район, с. Ивановка, в сквере у магазина	Лист
Изм.	К. уч.	Лист	№ док.	Подпись	Дата		





Фото 18. Территория сквера перед братской могилой. Вид на улицу Победы.

						Объект культурного наследия регионального значения «Братская могила советских воинов, погибших в период Сталинградской битвы», 1942-1943 гг. по адресу: Волгоградская область, Светлоярский район, с. Ивановка, в сквере у магазина	Лист
Изм.	К. уч.	Лист	№ док.	Подпись	Дата		





Фото 19. Улица Победы. С правой стороны – братская могила.

						Объект культурного наследия регионального значения «Братская могила советских воинов, погибших в период Сталинградской битвы», 1942-1943 гг. по адресу: Волгоградская область, Светлоярский район, с. Ивановка, в сквере у магазина	Лист
Изм.	К. уч.	Лист	№ док.	Подпись	Дата		





Фото 20. Улица Победы. С левой стороны – братская могила.

						Объект культурного наследия регионального значения «Братская могила советских воинов, погибших в период Сталинградской битвы», 1942-1943 гг. по адресу: Волгоградская область, Светлоярский район, с. Ивановка, в сквере у магазина	Лист
Изм.	К. уч.	Лист	№ док.	Подпись	Дата		



Фото 21. Улица Советская.

						<p>Объект культурного наследия регионального значения «Братская могила советских воинов, погибших в период Сталинградской битвы», 1942-1943 гг. по адресу: Волгоградская область, Светлоярский район, с. Ивановка, в сквере у магазина</p>	Лист
Изм.	К. уч.	Лист	№ док.	Подпись	Дата		





Фото 22. Вид на братскую могилу со стороны ул. Советской

						Объект культурного наследия регионального значения «Братская могила советских воинов, погибших в период Сталинградской битвы», 1942-1943 гг. по адресу: Волгоградская область, Светлоярский район, с. Ивановка, в сквере у магазина	Лист
Изм.	К. уч.	Лист	№ док.	Подпись	Дата		



Фото 23. Территория северо-восточнее от братской могилы (в сторону ул. Советской).

						Объект культурного наследия регионального значения «Братская могила советских воинов, погибших в период Сталинградской битвы», 1942-1943 гг. по адресу: Волгоградская область, Светлоярский район, с. Ивановка, в сквере у магазина	Лист
Изм.	К. уч.	Лист	№ док.	Подпись	Дата		





Фото 24. Территория юго-западнее от братской могилы (в сторону ул. Комсомольской).

						Объект культурного наследия регионального значения «Братская могила советских воинов, погибших в период Сталинградской битвы», 1942-1943 гг. по адресу: Волгоградская область, Светлоярский район, с. Ивановка, в сквере у магазина	Лист
Изм.	К. уч.	Лист	№ док.	Подпись	Дата		





Фото 25. Территория западнее от братской могилы. Вид на перекрёсток ул. Победы и ул. Комсомольской.

						Объект культурного наследия регионального значения «Братская могила советских воинов, погибших в период Сталинградской битвы», 1942-1943 гг. по адресу: Волгоградская область, Светлоярский район, с. Ивановка, в сквере у магазина	Лист
Изм.	К. уч.	Лист	№ док.	Подпись	Дата		





Фото 26. Территория южнее от братской могилы.

						Объект культурного наследия регионального значения «Братская могила советских воинов, погибших в период Сталинградской битвы», 1942-1943 гг. по адресу: Волгоградская область, Светлоярский район, с. Ивановка, в сквере у магазина	Лист
Изм.	К. уч.	Лист	№ док.	Подпись	Дата		





Фото 27. Вид на улицу Победы. Братская могила с правой стороны.

						Объект культурного наследия регионального значения «Братская могила советских воинов, погибших в период Сталинградской битвы», 1942-1943 гг. по адресу: Волгоградская область, Светлоярский район, с. Ивановка, в сквере у магазина	Лист
Изм.	К. уч.	Лист	№ док.	Подпись	Дата		





Фото 28. Жилая застройка улицы Победы.

						Объект культурного наследия регионального значения «Братская могила советских воинов, погибших в период Сталинградской битвы», 1942-1943 гг. по адресу: Волгоградская область, Светлоярский район, с. Ивановка, в сквере у магазина	Лист
Изм.	К. уч.	Лист	№ док.	Подпись	Дата		





Фото 29. Фрагмент территории юго-восточнее от братской могилы.

						Объект культурного наследия регионального значения «Братская могила советских воинов, погибших в период Сталинградской битвы», 1942-1943 гг. по адресу: Волгоградская область, Светлоярский район, с. Ивановка, в сквере у магазина	Лист
Изм.	К. уч.	Лист	№ док.	Подпись	Дата		





Фото 30. Фрагмент территории юго-западнее от братской могилы.

						Объект культурного наследия регионального значения «Братская могила советских воинов, погибших в период Сталинградской битвы», 1942-1943 гг. по адресу: Волгоградская область, Светлоярский район, с. Ивановка, в сквере у магазина	Лист
Изм.	К. уч.	Лист	№ док.	Подпись	Дата		